

Филиал публично-правовой компании "Роскадастр" по Московской области

полное наименование органа регистрации прав

Выписка из Единого государственного реестра недвижимости об объекте недвижимости

Сведения о характеристиках объекта недвижимости

На основании запроса от 20.09.2024, поступившего на рассмотрение 20.09.2024, сообщаем, что согласно записям Единого государственного реестра недвижимости:

Раздел 1 Лист 1

Земельный участок			
вид объекта недвижимости			
Лист № 1 раздела 1	Всего листов раздела 1: 3	Всего разделов: 8	Всего листов выписки: 55
20.09.2024г. № КУВИ-001/2024-235564476			
Кадастровый номер:	50:10:0020404:96		
Номер кадастрового квартала:	50:10:0020404		
Дата присвоения кадастрового номера:	08.04.2003		
Ранее присвоенный государственный учетный номер:	данные отсутствуют		
Местоположение:	Местоположение установлено относительно ориентира, расположенного в границах участка. Почтовый адрес ориентира: обл. Московская, р-н Химкинский, в районе д. Терехово, с.т. "Водник".		
Площадь:	22590 +/- 53		
Кадастровая стоимость, руб.:	95648996.7		
Кадастровые номера расположенных в пределах земельного участка объектов недвижимости:	50:10:0020407:504		
Кадастровые номера объектов недвижимости, из которых образован объект недвижимости:	данные отсутствуют		
Кадастровые номера образованных объектов недвижимости:	данные отсутствуют		
Категория земель:	Земли сельскохозяйственного назначения		
Виды разрешенного использования:	Для общего пользования		
Сведения о кадастровом инженере:	Верхотуров Кирилл Анатольевич, дата завершения кадастровых работ: 31.05.2016		
Сведения о лесах, водных объектах и об иных природных объектах, расположенных в пределах земельного участка:	данные отсутствуют		
Сведения о том, что земельный участок полностью расположен в границах зоны с особыми условиями использования территории, территории объекта культурного наследия, публичного сервитута:	данные отсутствуют		
Сведения о том, что земельный участок расположен в границах особой экономической зоны, территории опережающего развития, зоны территориального развития в Российской Федерации, игровой зоны:	данные отсутствуют		



ДОКУМЕНТ ПОДПИСАН
ЭЛЕКТРОННОЙ ПОДПИСЬЮ

Сертификат: 009F0BDC181A023B64597F1E2579BEFB50

Владелец: ФЕДЕРАЛЬНАЯ СЛУЖБА ГОСУДАРСТВЕННОЙ
РЕГИСТРАЦИИ, КАДАСТРА И КАРТОГРАФИИ
Действителен: с 02.08.2024 по 26.10.2025

полное наименование должности

инициалы, фамилия

Земельный участок			
вид объекта недвижимости			
Лист № 2 раздела 1	Всего листов раздела 1: 3	Всего разделов: 8	Всего листов выписки: 55
20.09.2024г. № КУВИ-001/2024-235564476			
Кадастровый номер:		50:10:0020404:96	
Сведения о том, что земельный участок расположен в границах особо охраняемой природной территории, Байкальской природной территории и ее экологических зон, лесопарковом зеленом поясе, охотничьего угодья, лесничества:		данные отсутствуют	
Сведения о расположении земельного участка и (или) расположенного на нем объекта недвижимости в границах территории, в отношении которой принято решение о резервировании земель для государственных или муниципальных нужд:		данные отсутствуют	
Сведения о результатах проведения государственного земельного надзора:		данные отсутствуют	
Сведения о расположении земельного участка в границах территории, в отношении которой утвержден проект межевания территории:		данные отсутствуют	
Условный номер земельного участка:		данные отсутствуют	
Сведения о принятии акта и (или) заключении договора, предусматривающих предоставление в соответствии с земельным законодательством исполнительным органом государственной власти или органом местного самоуправления, находящегося в государственной или муниципальной собственности земельного участка для строительства наемного дома социального использования или наемного дома коммерческого использования:		данные отсутствуют	
Сведения о том, что земельный участок или земельные участки образованы на основании решения об изъятии земельного участка и (или) расположенного на нем объекта недвижимости для государственных или муниципальных нужд:		данные отсутствуют	
Сведения о том, что земельный участок образован из земель или земельного участка, государственная собственность на которые не разграничена:		данные отсутствуют	
Сведения о наличии земельного спора о местоположении границ земельных участков:		данные отсутствуют	
Статус записи об объекте недвижимости:		Сведения об объекте недвижимости имеют статус "актуальные, ранее учтенные"	
Особые отметки:		Сведения об ограничениях права на объект недвижимости, обременениях данного объекта, не зарегистрированных в реестре прав, ограниченный прав и обременений недвижимого имущества: вид	



ДОКУМЕНТ ПОДПИСАН
ЭЛЕКТРОННОЙ ПОДПИСЬЮ

Сертификат: 009F0BDC181A023B64597F1E2579BEFB50

Владелец: ФЕДЕРАЛЬНАЯ СЛУЖБА ГОСУДАРСТВЕННОЙ


РЕГИСТРАЦИИ, КАДАСТРА И КАРТОГРАФИИ

Действителен: с 02.08.2024 по 26.10.2025

полное наименование должности

инициалы, фамилия

Земельный участок			
вид объекта недвижимости			
Лист № 3 раздела 1	Всего листов раздела 1: 3	Всего разделов: 8	Всего листов выписки: 55
20.09.2024г. № КУВИ-001/2024-235564476			
Кадастровый номер:		50:10:0020404:96	
		ограничения (обременения): ограничения прав на земельный участок, предусмотренные статьей 56 Земельного кодекса Российской Федерации; срок действия: с 20.05.2024; реквизиты документа-основания: распоряжение "Об определении местоположения береговых линий (границ водных объектов), установлении границ водоохранных зон, прибрежных защитных полос водных объектов на территории Московской области" от 07.03.2024 № 301-РМ выдан: Министерство экологии и природопользования Московской области. вид ограничения (обременения): ограничения прав на земельный участок, предусмотренные статьей 56 Земельного кодекса Российской Федерации; срок действия: с 23.05.2024; реквизиты документа-основания: распоряжение "Об определении местоположения береговых линий (границ водных объектов), установлении границ водоохранных зон, прибрежных защитных полос водных объектов на территории Московской области" от 07.03.2024 № 301-РМ выдан: Министерство экологии и природопользования Московской области. вид ограничения (обременения): ограничения прав на земельный участок, предусмотренные статьей 56 Земельного кодекса Российской Федерации; срок действия: с 07.06.2024; реквизиты документа-основания: приказ "Об установлении приаэродромной территории аэродрома Москва (Шереметьево)" от 17.04.2020 № 395-П выдан: Федеральное агентство воздушного транспорта (Росавиация). вид ограничения (обременения): ограничения прав на земельный участок, предусмотренные статьей 56 Земельного кодекса Российской Федерации; срок действия: с 10.09.2024; реквизиты документа-основания: приказ "Об установлении приаэродромной территории аэродрома Москва (Шереметьево)" от 17.04.2020 № 395-П выдан: Федеральное агентство воздушного транспорта (Росавиация).	
Получатель выписки:		Головина Елизавета Олеговна	

полное наименование должности	 ДОКУМЕНТ ПОДПИСАН ЭЛЕКТРОННОЙ ПОДПИСЬЮ Сертификат: 009F0BDC181A023B64597F1E2579BEFB50 Владелец: ФЕДЕРАЛЬНАЯ СЛУЖБА ГОСУДАРСТВЕННОЙ РЕГИСТРАЦИИ, КАДАСТРА И КАРТОГРАФИИ Действителен: с 02.08.2024 по 26.10.2025	инициалы, фамилия
-------------------------------	---	-------------------

Выписка из Единого государственного реестра недвижимости об объекте недвижимости
Сведения о зарегистрированных правах

Земельный участок			
вид объекта недвижимости			
Лист № 1 раздела 2	Всего листов раздела 2: 2	Всего разделов: 8	Всего листов выписки: 55
20.09.2024г. № КУВИ-001/2024-235564476			
Кадастровый номер:		50:10:0020404:96	
1	Правообладатель (правообладатели):	1.1	Садоводческое товарищество "ВОДНИК", ИНН: 5047052349
	Сведения о возможности предоставления третьим лицам персональных данных физического лица:	1.1.1	данные отсутствуют
2	Вид, номер, дата и время государственной регистрации права:	2.1	Собственность 50-01/10-03/2003-297.1 12.03.2003 00:00:00
3	Сведения об осуществлении государственной регистрации сделки, права без необходимого в силу закона согласия третьего лица, органа:	3.1	данные отсутствуют
4	Ограничение прав и обременение объекта недвижимости:	не зарегистрировано	
5	Договоры участия в долевом строительстве:	не зарегистрировано	
6	Заявленные в судебном порядке права требования:	данные отсутствуют	
7	Сведения о возможности предоставления третьим лицам персональных данных физического лица	данные отсутствуют	
8	Сведения о возражении в отношении зарегистрированного права:	данные отсутствуют	
9	Сведения о наличии решения об изъятии объекта недвижимости для государственных и муниципальных нужд:	данные отсутствуют	
10	Сведения о невозможности государственной регистрации без личного участия правообладателя или его законного представителя:	данные отсутствуют	
11	Правопритязания и сведения о наличии поступивших, но не рассмотренных заявлений о проведении государственной регистрации права (перехода, прекращения права), ограничения права или обременения объекта недвижимости, сделки в отношении объекта недвижимости:	отсутствуют	



ДОКУМЕНТ ПОДПИСАН
ЭЛЕКТРОННОЙ ПОДПИСЬЮ

Сертификат: 009F0BDC181A023B64597F1E2579BEFB50

Владелец: ФЕДЕРАЛЬНАЯ СЛУЖБА ГОСУДАРСТВЕННОЙ
РЕГИСТРАЦИИ, КАДАСТРА И КАРТОГРАФИИ
Действителен: с 02.08.2024 по 26.10.2025

полное наименование должности

инициалы, фамилия

Земельный участок			
вид объекта недвижимости			
Лист № 2 раздела 2	Всего листов раздела 2: 2	Всего разделов: 8	Всего листов выписки: 55
20.09.2024г. № КУВИ-001/2024-235564476			
Кадастровый номер:		50:10:0020404:96	
11	Сведения о невозможности государственной регистрации перехода, прекращения, ограничения права на земельный участок из земель сельскохозяйственного назначения:	данные отсутствуют	

полное наименование должности	 ДОКУМЕНТ ПОДПИСАН ЭЛЕКТРОННОЙ ПОДПИСЬЮ Сертификат: 009F0BDC181A023B64597F1E2579BEFB50 Владелец: ФЕДЕРАЛЬНАЯ СЛУЖБА ГОСУДАРСТВЕННОЙ РЕГИСТРАЦИИ, КАДАСТРА И КАРТОГРАФИИ Действителен: с 02.08.2024 по 26.10.2025	инициалы, фамилия
-------------------------------	---	-------------------

Выписка из Единого государственного реестра недвижимости об объекте недвижимости
Описание местоположения земельного участка

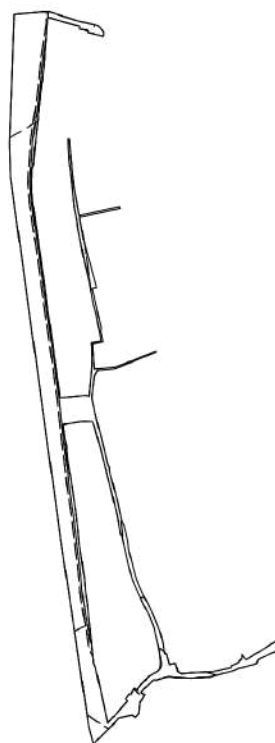
Земельный участок			
вид объекта недвижимости			

Лист № 1 раздела 3	Всего листов раздела 3: 1	Всего разделов: 8	Всего листов выписки: 55
--------------------	---------------------------	-------------------	--------------------------

20.09.2024г. № КУВИ-001/2024-235564476

Кадастровый номер: 50:10:0020404:96

План (чертеж, схема) земельного участка



Масштаб 1:8000 Условные обозначения:

полное наименование должности	инициалы, фамилия
-------------------------------	-------------------



ДОКУМЕНТ ПОДПИСАН
ЭЛЕКТРОННОЙ ПОДПИСЬЮ

Сертификат: 009F0BDC181A023B64597F1E2579BEFB50
Владелец: ФЕДЕРАЛЬНАЯ СЛУЖБА ГОСУДАРСТВЕННОЙ
РЕГИСТРАЦИИ, КАДАСТРА И КАРТОГРАФИИ
Действителен: с 02.08.2024 по 26.10.2025

Выписка из Единого государственного реестра недвижимости об объекте недвижимости

Описание местоположения земельного участка

Земельный участок			
вид объекта недвижимости			
Лист № 1 раздела 3.1	Всего листов раздела 3.1: 9	Всего разделов: 8	Всего листов выписки: 55
20.09.2024г. № КУВИ-001/2024-235564476			
Кадастровый номер:		50:10:0020404:96	

Описание местоположения границ земельного участка							
№ п/п	Номер точки		Дирекционный угол	Горизонтальное проложение, м	Описание закрепления на местности	Кадастровые номера смежных участков	Сведения об адресах правообладателей смежных земельных участков
	начальная	конечная					
1	2	3	4	5	6	7	8
1	1.1.1	1.1.2	84°29.7'	11.36	данные отсутствуют	данные отсутствуют	данные отсутствуют
2	1.1.2	1.1.3	85°3.8'	21.27	данные отсутствуют	данные отсутствуют	данные отсутствуют
3	1.1.3	1.1.4	91°35.8'	5.38	данные отсутствуют	данные отсутствуют	данные отсутствуют
4	1.1.4	1.1.5	107°44.2'	30.07	данные отсутствуют	50:10:0020404:142(1)	адрес отсутствует
5	1.1.5	1.1.6	103°3.9'	23.31	данные отсутствуют	50:10:0020404:142(1)	адрес отсутствует
6	1.1.6	1.1.7	136°35.9'	9.63	данные отсутствуют	50:10:0000000:32(1)	адрес отсутствует
7	1.1.7	1.1.8	186°8.5'	4.77	данные отсутствуют	50:10:0020404:138(1), 50:10:0000000:32(1)	адрес отсутствует
8	1.1.8	1.1.9	284°46.6'	17.25	данные отсутствуют	50:10:0020404:138(1)	адрес отсутствует
9	1.1.9	1.1.10	8°33.5'	2.08	данные отсутствуют	50:10:0020404:138(1)	адрес отсутствует
10	1.1.10	1.1.11	279°14.0'	9.04	данные отсутствуют	50:10:0020404:138(1)	адрес отсутствует
11	1.1.11	1.1.12	8°34.3'	2.75	данные отсутствуют	50:10:0020404:138(1), 50:10:0020404:72(1)	адрес отсутствует
12	1.1.12	1.1.13	285°11.9'	8.96	данные отсутствуют	50:10:0020404:72(1)	адрес отсутствует
13	1.1.13	1.1.14	286°10.4'	26.93	данные отсутствуют	50:10:0020404:72(1)	адрес отсутствует
14	1.1.14	1.1.15	184°23.8'	22.83	данные отсутствуют	50:10:0020404:72(1)	адрес отсутствует
15	1.1.15	1.1.16	184°17.0'	23.7	данные отсутствуют	50:10:0020404:70(1)	адрес отсутствует
16	1.1.16	1.1.17	185°32.1'	22.71	данные отсутствуют	50:10:0020404:68(1)	адрес отсутствует
17	1.1.17	1.1.18	279°38.3'	0.54	данные отсутствуют	50:10:0020404:66(1)	адрес отсутствует
18	1.1.18	1.1.19	186°35.3'	38	данные отсутствуют	50:10:0020404:66(1)	адрес отсутствует
19	1.1.19	1.1.20	90°0.0'	0.53	данные отсутствуют	50:10:0020404:66(1)	адрес отсутствует
20	1.1.20	1.1.21	187°53.6'	15.07	данные отсутствуют	50:10:0020404:64(1)	адрес отсутствует



ДОКУМЕНТ ПОДПИСАН
ЭЛЕКТРОННОЙ ПОДПИСЬЮ

Сертификат: 009F0BDC181A023B64597F1E2579BEFB50

Владелец: ФЕДЕРАЛЬНАЯ СЛУЖБА ГОСУДАРСТВЕННОЙ
РЕГИСТРАЦИИ, КАДАСТРА И КАРТОГРАФИИ
Действителен: с 02.08.2024 по 26.10.2025

полное наименование должности

инициалы, фамилия

Земельный участок

вид объекта недвижимости

Лист № 2 раздела 3.1

Всего листов раздела 3.1: 9

Всего разделов: 8

Всего листов выписки: 55

20.09.2024г. № КУВИ-001/2024-235564476

Кадастровый номер:

50:10:0020404:96

1	2	3	4	5	6	7	8
21	1.1.21	1.1.22	185°41.2`	21.19	данные отсутствуют	50:10:0020404:128(1)	адрес отсутствует
22	1.1.22	1.1.23	184°58.0`	18.02	данные отсутствуют	50:10:0020404:60(1)	адрес отсутствует
23	1.1.23	1.1.24	225°38.2`	1.27	данные отсутствуют	50:10:0020404:60(1)	адрес отсутствует
24	1.1.24	1.1.25	191°58.6`	1.69	данные отсутствуют	данные отсутствуют	данные отсутствуют
25	1.1.25	1.1.26	180°26.3`	10.45	данные отсутствуют	данные отсутствуют	данные отсутствуют
26	1.1.26	1.1.27	180°27.2`	13.9	данные отсутствуют	данные отсутствуют	данные отсутствуют
27	1.1.27	1.1.28	173°51.7`	20.48	данные отсутствуют	50:10:0020404:56(1)	адрес отсутствует
28	1.1.28	1.1.29	171°26.8`	20.44	данные отсутствуют	50:10:0020404:54(1)	адрес отсутствует
29	1.1.29	1.1.30	171°52.9`	22.09	данные отсутствуют	50:10:0020404:52(1)	адрес отсутствует
30	1.1.30	1.1.31	171°25.1`	24.39	данные отсутствуют	50:10:0020404:50(1)	адрес отсутствует
31	1.1.31	1.1.32	171°54.2`	19.38	данные отсутствуют	50:10:0020404:48(1)	адрес отсутствует
32	1.1.32	1.1.33	173°5.9`	18.47	данные отсутствуют	данные отсутствуют	данные отсутствуют
33	1.1.32	1.1.32			данные отсутствуют	50:10:0020404:46(1)	адрес отсутствует
34	1.1.33	1.1.34	171°44.6`	17.27	данные отсутствуют	данные отсутствуют	данные отсутствуют
35	1.1.33	1.1.33			данные отсутствуют	50:10:0020404:44(1)	адрес отсутствует
36	1.1.34	1.1.35	172°25.8`	16.93	данные отсутствуют	данные отсутствуют	данные отсутствуют
37	1.1.34	1.1.34			данные отсутствуют	50:10:0020404:86(1)	svpchelin@rambler.ru, г. Москва, пр-д. Неманский, д. 11, кв. 484
38	1.1.35	1.1.36	172°24.6`	16.66	данные отсутствуют	50:10:0020404:252(1)	адрес отсутствует
39	1.1.36	1.1.37	171°44.6`	19.77	данные отсутствуют	данные отсутствуют	данные отсутствуют
40	1.1.37	1.1.38	171°45.2`	14.01	данные отсутствуют	данные отсутствуют	данные отсутствуют
41	1.1.38	1.1.39	171°45.8`	12.84	данные отсутствуют	50:10:0020404:112(1)	yur_och@mail.ru, 115035, Москва г, наб. Космодамианская, д. 46/50, кв. 156
42	1.1.39	1.1.40	84°30.5`	28.53	данные отсутствуют	50:10:0020404:112(1)	yur_och@mail.ru, 115035, Москва г, наб. Космодамианская, д. 46/50, кв. 156
43	1.1.40	1.1.41	145°5.9`	0.52	данные отсутствуют	50:10:0020404:112(1)	yur_och@mail.ru, 115035, Москва г, наб. Космодамианская, д. 46/50, кв. 156
44	1.1.41	1.1.42	103°19.5`	2.34	данные отсутствуют	50:10:0020404:112(1)	yur_och@mail.ru, 115035, Москва г, наб. Космодамианская, д. 46/50, кв. 156
45	1.1.42	1.1.43	5°37.1`	14.3	данные отсутствуют	50:10:0020404:112(1)	yur_och@mail.ru, 115035, Москва г, наб. Космодамианская, д. 46/50, кв. 156



ДОКУМЕНТ ПОДПИСАН
ЭЛЕКТРОННОЙ ПОДПИСЬЮ

Сертификат: 009F0BDC181A023B64597F1E2579BEFB50

Владелец: ФЕДЕРАЛЬНАЯ СЛУЖБА ГОСУДАРСТВЕННОЙ

РЕГИСТРАЦИИ, КАДАСТРА И КАРТОГРАФИИ

Действителен: с 02.08.2024 по 26.10.2025

полное наименование должности

инициалы, фамилия

Земельный участок

вид объекта недвижимости

Лист № 3 раздела 3.1

Всего листов раздела 3.1: 9

Всего разделов: 8

Всего листов выписки: 55

20.09.2024г. № КУВИ-001/2024-235564476

Кадастровый номер:

50:10:0020404:96

1	2	3	4	5	6	7	8
46	1.1.43	1.1.44	5°36.9`	14.31	данные отсутствуют	данные отсутствуют	данные отсутствуют
47	1.1.44	1.1.45	1°10.0`	19.64	данные отсутствуют	данные отсутствуют	данные отсутствуют
48	1.1.45	1.1.46	355°45.1`	9.04	данные отсутствуют	50:10:0020404:252(1)	адрес отсутствует
49	1.1.46	1.1.47	79°21.4`	10.29	данные отсутствуют	50:10:0020404:252(1)	адрес отсутствует
50	1.1.47	1.1.48	350°13.3`	9.54	данные отсутствуют	50:10:0020404:252(1)	адрес отсутствует
51	1.1.48	1.1.49	350°10.4`	9.55	данные отсутствуют	данные отсутствуют	данные отсутствуют
52	1.1.49	1.1.50	350°9.7`	8.02	данные отсутствуют	50:10:0020404:86(1)	svpchelin@rambler.ru, г. Москва, пр-д. Неманский, д. 11, кв. 484
53	1.1.49	1.1.49			данные отсутствуют	50:10:0020404:42(1)	адрес отсутствует
54	1.1.50	1.1.51	345°18.1`	11.11	данные отсутствуют	50:10:0020404:44(1)	адрес отсутствует
55	1.1.51	1.1.52	346°50.4`	5.71	данные отсутствуют	50:10:0020404:44(1)	адрес отсутствует
56	1.1.52	1.1.53	349°49.7`	17.95	данные отсутствуют	50:10:0020404:46(1)	адрес отсутствует
57	1.1.53	1.1.54	347°12.0`	19.45	данные отсутствуют	50:10:0020404:48(1)	адрес отсутствует
58	1.1.54	1.1.55	262°3.4`	0.43	данные отсутствуют	50:10:0020404:48(1)	адрес отсутствует
59	1.1.55	1.1.56	349°6.8`	24.94	данные отсутствуют	50:10:0020404:50(1)	адрес отсутствует
60	1.1.56	1.1.57	348°55.8`	21.09	данные отсутствуют	50:10:0020404:52(1)	адрес отсутствует
61	1.1.57	1.1.58	65°43.6`	0.56	данные отсутствуют	50:10:0020404:54(1)	адрес отсутствует
62	1.1.58	1.1.59	348°46.8`	19.94	данные отсутствуют	50:10:0020404:54(1)	адрес отсутствует
63	1.1.59	1.1.60	354°10.3`	19.4	данные отсутствуют	50:10:0020404:56(1)	адрес отсутствует
64	1.1.60	1.1.61	353°35.2`	11.1	данные отсутствуют	данные отсутствуют	данные отсутствуют
65	1.1.61	1.1.62	353°35.8`	11.12	данные отсутствуют	данные отсутствуют	данные отсутствуют
66	1.1.62	1.1.63	344°3.3`	2.33	данные отсутствуют	50:10:0020404:60(1)	адрес отсутствует
67	1.1.63	1.1.64	355°39.8`	17.59	данные отсутствуют	50:10:0020404:60(1)	адрес отсутствует
68	1.1.64	1.1.65	358°13.1`	10.94	данные отсутствуют	50:10:0020404:128(1)	адрес отсутствует
69	1.1.65	1.1.66	88°51.7`	1.51	данные отсутствуют	50:10:0020404:128(1)	адрес отсутствует
70	1.1.66	1.1.67	174°43.6`	35.58	данные отсутствуют	50:10:0020404:65(1)	адрес отсутствует
71	1.1.66	1.1.66			данные отсутствуют	50:10:0020404:64(1)	адрес отсутствует
72	1.1.67	1.1.68	173°16.7`	16.4	данные отсутствуют	данные отсутствуют	данные отсутствуют
73	1.1.68	1.1.69	169°27.5`	30.83	данные отсутствуют	50:10:0020404:61(1)	адрес отсутствует
74	1.1.69	1.1.70	77°15.6`	44.17	данные отсутствуют	50:10:0020404:61(1)	адрес отсутствует



ДОКУМЕНТ ПОДПИСАН
ЭЛЕКТРОННОЙ ПОДПИСЬЮ

Сертификат: 009F0BDC181A023B64597F1E2579BEFB50

Владелец: ФЕДЕРАЛЬНАЯ СЛУЖБА ГОСУДАРСТВЕННОЙ

РЕГИСТРАЦИИ, КАДАСТРА И КАРТОГРАФИИ

Действителен: с 02.08.2024 по 26.10.2025

полное наименование должности

инициалы, фамилия

Земельный участок

вид объекта недвижимости

Лист № 4 раздела 3.1

Всего листов раздела 3.1: 9

Всего разделов: 8

Всего листов выписки: 55

20.09.2024г. № КУВИ-001/2024-235564476

Кадастровый номер:

50:10:0020404:96

1	2	3	4	5	6	7	8
75	1.1.70	1.1.71	155°36.1'	2.13	данные отсутствуют	данные отсутствуют	данные отсутствуют
76	1.1.71	1.1.72	257°11.8'	0.45	данные отсутствуют	50:10:0020404:59(1)	адрес отсутствует
77	1.1.72	1.1.73	257°22.0'	44.17	данные отсутствуют	50:10:0020404:59(1)	адрес отсутствует
78	1.1.73	1.1.74	169°49.5'	18.11	данные отсутствуют	50:10:0020404:59(1)	адрес отсутствует
79	1.1.74	1.1.75	170°31.6'	8.63	данные отсутствуют	50:10:0020404:126(1)	адрес отсутствует
80	1.1.75	1.1.76	163°59.5'	25.02	данные отсутствуют	50:10:0020404:57(1)	cashic@mail.ru
81	1.1.76	1.1.77	164°44.2'	25.83	данные отсутствуют	данные отсутствуют	данные отсутствуют
82	1.1.77	1.1.78	260°15.7'	4.79	данные отсутствуют	50:10:0020404:53	адрес отсутствует; sbgm@mail.ru
83	1.1.77	1.1.77			данные отсутствуют	50:10:0020404:55	адрес отсутствует
84	1.1.78	1.1.79	167°1.1'	21.86	данные отсутствуют	50:10:0020404:53	адрес отсутствует; sbgm@mail.ru
85	1.1.79	1.1.80	169°59.5'	8.29	данные отсутствуют	данные отсутствуют	данные отсутствуют
86	1.1.80	1.1.81	166°39.4'	14.04	данные отсутствуют	50:10:0020404:121(1)	адрес отсутствует
87	1.1.80	1.1.80			данные отсутствуют	50:10:0020404:51	dasha1925@yandex.ru, г.Москва, б-р Яна Райниса, д.19, корп.2, кв.336
88	1.1.81	1.1.82	194°10.7'	2.94	данные отсутствуют	50:10:0020404:121(1)	адрес отсутствует
89	1.1.82	1.1.83	167°52.4'	11.71	данные отсутствуют	50:10:0020404:121(1)	адрес отсутствует
90	1.1.83	1.1.84	257°30.6'	11.24	данные отсутствуют	50:10:0020404:121(1)	адрес отсутствует
91	1.1.84	1.1.85	176°3.4'	26.75	данные отсутствуют	50:10:0020404:121(1)	адрес отсутствует
92	1.1.85	1.1.86	84°34.2'	21.56	данные отсутствуют	50:10:0020404:121(1)	адрес отсутствует
93	1.1.86	1.1.87	71°33.9'	5.15	данные отсутствуют	50:10:0020404:121(1)	адрес отсутствует
94	1.1.87	1.1.88	69°50.6'	17.15	данные отсутствуют	50:10:0020404:49	leonid_gorelik@mail.ru, г. Москва, ул. Октябрьская, д. 38, к. 7, кв. 200
95	1.1.88	1.1.89	67°48.5'	25.39	данные отсутствуют	50:10:0020404:49	leonid_gorelik@mail.ru, г. Москва, ул. Октябрьская, д. 38, к. 7, кв. 200
96	1.1.89	1.1.90	153°11.6'	1.06	данные отсутствуют	данные отсутствуют	данные отсутствуют
97	1.1.90	1.1.91	247°53.6'	25.38	данные отсутствуют	50:10:0020404:45	адрес отсутствует
98	1.1.91	1.1.92	248°6.0'	18.42	данные отсутствуют	50:10:0020404:45	адрес отсутствует
99	1.1.92	1.1.93	252°2.2'	6.16	данные отсутствуют	50:10:0020404:67(1)	адрес отсутствует
100	1.1.93	1.1.94	264°40.6'	16.38	данные отсутствуют	50:10:0020404:67(1)	адрес отсутствует
101	1.1.94	1.1.95	210°50.5'	6.42	данные отсутствуют	50:10:0020404:67(1)	адрес отсутствует



ДОКУМЕНТ ПОДПИСАН
ЭЛЕКТРОННОЙ ПОДПИСЬЮ

Сертификат: 009F0BDC181A023B64597F1E2579BEFB50

Владелец: ФЕДЕРАЛЬНАЯ СЛУЖБА ГОСУДАРСТВЕННОЙ
РЕГИСТРАЦИИ, КАДАСТРА И КАРТОГРАФИИ
Действителен: с 02.08.2024 по 26.10.2025

полное наименование должности

инициалы, фамилия

Земельный участок			
вид объекта недвижимости			
Лист № 5 раздела 3.1	Всего листов раздела 3.1: 9	Всего разделов: 8	Всего листов выписки: 55

20.09.2024г. № КУВИ-001/2024-235564476

Кадастровый номер: 50:10:0020404:96

1	2	3	4	5	6	7	8
102	1.1.95	1.1.96	190°55.0`	3.43	данные отсутствуют	50:10:0020404:67(1)	адрес отсутствует
103	1.1.96	1.1.97	186°59.2`	20.39	данные отсутствуют	данные отсутствуют	данные отсутствуют
104	1.1.97	1.1.98	168°11.3`	9.62	данные отсутствуют	50:10:0020404:39(1)	annaolegovna1707@mail.ru, Республика Башкортостан, Иглинский район, с.Иглино, ул.Пионерская, д.43
105	1.1.98	1.1.99	167°20.6`	17.43	данные отсутствуют	50:10:0020404:39(1)	annaolegovna1707@mail.ru, Республика Башкортостан, Иглинский район, с.Иглино, ул.Пионерская, д.43
106	1.1.99	1.1.100	165°26.6`	27.25	данные отсутствуют	50:10:0020404:37(1)	адрес отсутствует
107	1.1.100	1.1.101	166°38.7`	19.57	данные отсутствуют	данные отсутствуют	данные отсутствуют
108	1.1.101	1.1.102	149°52.3`	3.53	данные отсутствуют	данные отсутствуют	данные отсутствуют
109	1.1.102	1.1.103	177°2.6`	4.27	данные отсутствуют	данные отсутствуют	данные отсутствуют
110	1.1.103	1.1.104	165°43.7`	13.02	данные отсутствуют	50:10:0020404:33(1)	mandrygina@gmsil.com, Челябинская обл, г. Челябинск, ул. Тепличная, д. 68, кв. 4
111	1.1.104	1.1.105	165°28.9`	19.59	данные отсутствуют	50:10:0020404:107(2)	адрес отсутствует
112	1.1.105	1.1.106	167°10.4`	18.15	данные отсутствуют	50:10:0020404:29(1)	адрес отсутствует
113	1.1.106	1.1.107	165°17.2`	5.94	данные отсутствуют	данные отсутствуют	данные отсутствуют
114	1.1.107	1.1.108	135°22.7`	2.14	данные отсутствуют	данные отсутствуют	данные отсутствуют
115	1.1.108	1.1.109	166°9.3`	10.16	данные отсутствуют	данные отсутствуют	данные отсутствуют
116	1.1.109	1.1.110	166°36.5`	8.85	данные отсутствуют	50:10:0020404:101	kngkuz@mail.ru
117	1.1.110	1.1.111	175°0.1`	8.72	данные отсутствуют	50:10:0020301:224	адрес отсутствует
118	1.1.111	1.1.112	166°21.5`	18.28	данные отсутствуют	данные отсутствуют	данные отсутствуют
119	1.1.112	1.1.113	165°2.0`	14.33	данные отсутствуют	данные отсутствуют	данные отсутствуют
120	1.1.113	1.1.114	156°10.4`	15.82	данные отсутствуют	50:10:0020404:19(2)	katerina159@gmail.com, 125466, г. Москва, ул. Родионовская, д. 10, к. 1, кв. 242
121	1.1.114	1.1.115	153°45.8`	9.34	данные отсутствуют	50:10:0020404:17(1)	адрес отсутствует
122	1.1.115	1.1.116	151°31.8`	3.9	данные отсутствуют	50:10:0020404:17(1)	адрес отсутствует
123	1.1.116	1.1.117	154°29.8`	17.14	данные отсутствуют	50:10:0020404:15(2)	адрес отсутствует
124	1.1.117	1.1.118	158°23.9`	15.97	данные отсутствуют	данные отсутствуют	данные отсутствуют
125	1.1.118	1.1.119	166°34.7`	12.88	данные отсутствуют	50:10:0020404:81(1)	адрес отсутствует



ДОКУМЕНТ ПОДПИСАН
ЭЛЕКТРОННОЙ ПОДПИСЬЮ

Сертификат: 009F0BDC181A023B64597F1E2579BEFB50

Владелец: ФЕДЕРАЛЬНАЯ СЛУЖБА ГОСУДАРСТВЕННОЙ

РЕГИСТРАЦИИ, КАДАСТРА И КАРТОГРАФИИ

Действителен: с 02.08.2024 по 26.10.2025

полное наименование должности

инициалы, фамилия

Земельный участок

вид объекта недвижимости

Лист № 6 раздела 3.1

Всего листов раздела 3.1: 9

Всего разделов: 8

Всего листов выписки: 55

20.09.2024г. № КУВИ-001/2024-235564476

Кадастровый номер:

50:10:0020404:96

1	2	3	4	5	6	7	8
126	1.1.119	1.1.120	171°21.2'	11.31	данные отсутствуют	50:10:0020404:11(1)	daisy-07@mail.ru
127	1.1.120	1.1.121	74°26.5'	1.83	данные отсутствуют	50:10:0020404:11(1)	daisy-07@mail.ru
128	1.1.121	1.1.122	163°16.0'	12.57	данные отсутствуют	50:10:0020404:80(1)	адрес отсутствует
129	1.1.122	1.1.123	75°57.8'	6.6	данные отсутствуют	50:10:0020404:80(1)	адрес отсутствует
130	1.1.123	1.1.124	163°27.2'	10.08	данные отсутствуют	50:10:0020404:80(1)	адрес отсутствует
131	1.1.124	1.1.125	119°8.0'	3.49	данные отсутствуют	50:10:0020404:80(1)	адрес отсутствует
132	1.1.125	1.1.126	85°48.8'	13.7	данные отсутствуют	50:10:0020404:80(1)	адрес отсутствует
133	1.1.126	1.1.127	87°19.7'	10.3	данные отсутствуют	50:10:0020404:9(1)	адрес отсутствует
134	1.1.127	1.1.128	86°0.1'	12.19	данные отсутствуют	50:10:0020404:9(1)	адрес отсутствует
135	1.1.128	1.1.129	76°2.3'	18.73	данные отсутствуют	данные отсутствуют	данные отсутствуют
136	1.1.129	1.1.130	340°16.7'	1.69	данные отсутствуют	данные отсутствуют	данные отсутствуют
137	1.1.130	1.1.131	67°42.9'	8.15	данные отсутствуют	50:10:0020404:5(1)	адрес отсутствует
138	1.1.131	1.1.132	37°44.8'	6.66	данные отсутствуют	50:10:0020404:5(1)	адрес отсутствует
139	1.1.132	1.1.133	357°40.3'	3.69	данные отсутствуют	50:10:0020404:5(1)	адрес отсутствует
140	1.1.133	1.1.134	142°11.2'	7.29	данные отсутствуют	данные отсутствуют	данные отсутствуют
141	1.1.134	1.1.135	58°1.1'	41.03	данные отсутствуют	данные отсутствуют	данные отсутствуют
142	1.1.135	1.1.136	154°55.7'	9.6	данные отсутствуют	50:10:0000000:32(1)	адрес отсутствует
143	1.1.136	1.1.137	242°14.3'	8.78	данные отсутствуют	50:10:0000000:32(1)	адрес отсутствует
144	1.1.137	1.1.138	244°54.1'	19.57	данные отсутствуют	50:10:0020404:74(1)	адрес отсутствует
145	1.1.138	1.1.139	206°53.9'	5.39	данные отсутствуют	50:10:0020404:74(1)	адрес отсутствует
146	1.1.139	1.1.140	255°16.1'	2.4	данные отсутствуют	50:10:0020404:74(1)	адрес отсутствует
147	1.1.140	1.1.141	255°32.1'	17.17	данные отсутствуют	50:10:0020404:1(1)	адрес отсутствует
148	1.1.141	1.1.142	244°13.9'	4.83	данные отсутствуют	50:10:0020404:1(1)	адрес отсутствует
149	1.1.142	1.1.143	249°47.5'	1.74	данные отсутствуют	50:10:0020404:1(1)	адрес отсутствует
150	1.1.143	1.1.144	255°8.8'	25.82	данные отсутствуют	50:10:0020404:3(1)	адрес отсутствует
151	1.1.144	1.1.145	267°4.9'	19.04	данные отсутствуют	50:10:0020404:75(1)	адрес отсутствует
152	1.1.145	1.1.146	271°30.7'	17.83	данные отсутствуют	50:10:0020404:79(1)	адрес отсутствует
153	1.1.146	1.1.147	278°49.5'	6.65	данные отсутствуют	данные отсутствуют	данные отсутствуют
154	1.1.147	1.1.148	258°40.4'	6.62	данные отсутствуют	данные отсутствуют	данные отсутствуют



ДОКУМЕНТ ПОДПИСАН
ЭЛЕКТРОННОЙ ПОДПИСЬЮ

Сертификат: 009F0BDC181A023B64597F1E2579BEFB50

Владелец: ФЕДЕРАЛЬНАЯ СЛУЖБА ГОСУДАРСТВЕННОЙ

РЕГИСТРАЦИИ, КАДАСТРА И КАРТОГРАФИИ

Действителен: с 02.08.2024 по 26.10.2025

полное наименование должности

инициалы, фамилия

Земельный участок

вид объекта недвижимости

Лист № 7 раздела 3.1

Всего листов раздела 3.1: 9

Всего разделов: 8

Всего листов выписки: 55

20.09.2024г. № КУВИ-001/2024-235564476

Кадастровый номер:

50:10:0020404:96

1	2	3	4	5	6	7	8
155	1.1.148	1.1.149	250°8.2'	7.36	данные отсутствуют	данные отсутствуют	данные отсутствуют
156	1.1.149	1.1.150	276°14.2'	3.04	данные отсутствуют	данные отсутствуют	данные отсутствуют
157	1.1.150	1.1.151	233°5.5'	2.96	данные отсутствуют	данные отсутствуют	данные отсутствуют
158	1.1.151	1.1.152	225°23.5'	10.34	данные отсутствуют	данные отсутствуют	данные отсутствуют
159	1.1.152	1.1.153	221°9.7'	4.33	данные отсутствуют	данные отсутствуют	данные отсутствуют
160	1.1.153	1.1.154	216°25.0'	1.52	данные отсутствуют	данные отсутствуют	данные отсутствуют
161	1.1.154	1.1.155	120°21.6'	4.39	данные отсутствуют	данные отсутствуют	данные отсутствуют
162	1.1.155	1.1.156	206°53.5'	5.48	данные отсутствуют	данные отсутствуют	данные отсутствуют
163	1.1.156	1.1.157	218°31.8'	4.14	данные отсутствуют	данные отсутствуют	данные отсутствуют
164	1.1.157	1.1.158	185°57.5'	12.24	данные отсутствуют	данные отсутствуют	данные отсутствуют
165	1.1.158	1.1.159	222°30.6'	5.7	данные отсутствуют	данные отсутствуют	данные отсутствуют
166	1.1.159	1.1.160	303°50.0'	4.42	данные отсутствуют	данные отсутствуют	данные отсутствуют
167	1.1.160	1.1.161	257°3.6'	14.96	данные отсутствуют	данные отсутствуют	данные отсутствуют
168	1.1.161	1.1.162	218°52.6'	8.29	данные отсутствуют	данные отсутствуют	данные отсутствуют
169	1.1.162	1.1.163	225°28.4'	29.95	данные отсутствуют	данные отсутствуют	данные отсутствуют
170	1.1.163	1.1.164	344°27.2'	18.51	данные отсутствуют	данные отсутствуют	данные отсутствуют
171	1.1.164	1.1.165	351°28.5'	201.5	данные отсутствуют	50:10:0020407:3339(1)	данные отсутствуют
172	1.1.165	1.1.166	351°42.2'	0.49	данные отсутствуют	50:10:0020407:254(1)	данные отсутствуют
173	1.1.166	1.1.167	352°6.4'	87.39	данные отсутствуют	50:10:0020407:254(1)	данные отсутствуют
174	1.1.167	1.1.168	352°6.7'	106.73	данные отсутствуют	50:10:0020407:3393(1)	данные отсутствуют
175	1.1.168	1.1.169	352°6.5'	116.54	данные отсутствуют	данные отсутствуют	данные отсутствуют
176	1.1.169	1.1.170	352°6.5'	83.47	данные отсутствуют	50:10:0020407:3357(1)	данные отсутствуют
177	1.1.170	1.1.171	358°14.8'	35.97	данные отсутствуют	50:10:0020407:3357(1)	данные отсутствуют
178	1.1.171	1.1.1	2°8.9'	138.4	данные отсутствуют	50:10:0020407:3357(1)	данные отсутствуют
179	1.2.172	1.2.173	171°52.4'	26.67	данные отсутствуют	50:10:0020404:34(1)	г.Москва, ул.Лукинская, д.7, кв.124
180	1.2.173	1.2.174	263°53.0'	0.56	данные отсутствуют	50:10:0020404:32(1)	адрес отсутствует
181	1.2.174	1.2.175	172°16.5'	25.81	данные отсутствуют	50:10:0020404:32(1)	адрес отсутствует
182	1.2.175	1.2.176	78°41.4'	0.56	данные отсутствуют	50:10:0020404:32(1)	адрес отсутствует
183	1.2.176	1.2.177	171°15.2'	24.07	данные отсутствуют	50:10:0020404:30(1)	адрес отсутствует



ДОКУМЕНТ ПОДПИСАН
ЭЛЕКТРОННОЙ ПОДПИСЬЮ

Сертификат: 009F0BDC181A023B64597F1E2579BEFB50

Владелец: ФЕДЕРАЛЬНАЯ СЛУЖБА ГОСУДАРСТВЕННОЙ

РЕГИСТРАЦИИ, КАДАСТРА И КАРТОГРАФИИ

Действителен: с 02.08.2024 по 26.10.2025

полное наименование должности

инициалы, фамилия

Земельный участок

вид объекта недвижимости

Лист № 8 раздела 3.1

Всего листов раздела 3.1: 9

Всего разделов: 8

Всего листов выписки: 55

20.09.2024г. № КУВИ-001/2024-235564476

Кадастровый номер:

50:10:0020404:96

1	2	3	4	5	6	7	8
184	1.2.177	1.2.178	171°27.7'	16.1	данные отсутствуют	50:10:0020404:28(1)	адрес отсутствует
185	1.2.178	1.2.179	172°53.2'	18.9	данные отсутствуют	50:10:0020404:26(1)	P2494645@yandex.ru, г.Москва, бульв.Филёвский, д.40, кв.221; P2494645@yandex.ru
186	1.2.179	1.2.180	174°16.1'	18.32	данные отсутствуют	данные отсутствуют	данные отсутствуют
187	1.2.180	1.2.181	171°31.9'	18.47	данные отсутствуют	50:10:0020404:22(1)	адрес отсутствует
188	1.2.181	1.2.182	171°58.7'	17.27	данные отсутствуют	данные отсутствуют	данные отсутствуют
189	1.2.182	1.2.183	175°9.2'	16.1	данные отсутствуют	50:10:0020404:18(1)	адрес отсутствует
190	1.2.183	1.2.184	170°55.2'	13.31	данные отсутствуют	50:10:0020404:16(1)	141700, Московская обл, г. Долгопрудный, ул. Первомайская, д. 35, кв. 17
191	1.2.184	1.2.185	174°23.9'	7.38	данные отсутствуют	50:10:0020404:14(1)	адрес отсутствует
192	1.2.185	1.2.186	175°14.6'	7.11	данные отсутствуют	50:10:0020404:82(1)	адрес отсутствует
193	1.2.186	1.2.187	172°46.9'	13.61	данные отсутствуют	данные отсутствуют	данные отсутствуют
194	1.2.187	1.2.188	174°0.7'	11.31	данные отсутствуют	данные отсутствуют	данные отсутствуют
195	1.2.188	1.2.189	174°2.1'	23.96	данные отсутствуют	данные отсутствуют	данные отсутствуют
196	1.2.189	1.2.190	153°52.0'	4.15	данные отсутствуют	данные отсутствуют	данные отсутствуют
197	1.2.190	1.2.191	167°32.4'	61.83	данные отсутствуют	данные отсутствуют	данные отсутствуют
198	1.2.191	1.2.192	41°57.7'	31.89	данные отсутствуют	данные отсутствуют	данные отсутствуют
199	1.2.192	1.2.193	322°11.2'	3.28	данные отсутствуют	данные отсутствуют	данные отсутствуют
200	1.2.193	1.2.194	37°45.2'	5.83	данные отсутствуют	данные отсутствуют	данные отсутствуют
201	1.2.194	1.2.195	74°40.0'	1.93	данные отсутствуют	данные отсутствуют	данные отсутствуют
202	1.2.195	1.2.196	29°37.8'	6.78	данные отсутствуют	данные отсутствуют	данные отсутствуют
203	1.2.196	1.2.197	116°20.6'	3.47	данные отсутствуют	данные отсутствуют	данные отсутствуют
204	1.2.197	1.2.198	39°26.5'	6.86	данные отсутствуют	данные отсутствуют	данные отсутствуют
205	1.2.198	1.2.199	297°28.4'	0.28	данные отсутствуют	данные отсутствуют	данные отсутствуют
206	1.2.199	1.2.200	44°26.9'	7.35	данные отсутствуют	50:10:0020404:127(1)	адрес отсутствует
207	1.2.200	1.2.201	41°38.0'	4.33	данные отсутствуют	50:10:0020404:127(1)	адрес отсутствует
208	1.2.201	1.2.202	60°40.4'	12.07	данные отсутствуют	данные отсутствуют	данные отсутствуют
209	1.2.202	1.2.203	38°17.9'	3.21	данные отсутствуют	данные отсутствуют	данные отсутствуют
210	1.2.203	1.2.204	16°59.2'	3.25	данные отсутствуют	данные отсутствуют	данные отсутствуют
211	1.2.204	1.2.205	2°12.6'	3.11	данные отсутствуют	данные отсутствуют	данные отсутствуют



ДОКУМЕНТ ПОДПИСАН
ЭЛЕКТРОННОЙ ПОДПИСЬЮ

Сертификат: 009F0BDC181A023B64597F1E2579BEFB50

Владелец: ФЕДЕРАЛЬНАЯ СЛУЖБА ГОСУДАРСТВЕННОЙ

РЕГИСТРАЦИИ, КАДАСТРА И КАРТОГРАФИИ

Действителен: с 02.08.2024 по 26.10.2025

полное наименование должности

инициалы, фамилия

Земельный участок

вид объекта недвижимости

Лист № 9 раздела 3.1

Всего листов раздела 3.1: 9

Всего разделов: 8

Всего листов выписки: 55

20.09.2024г. № КУВИ-001/2024-235564476

Кадастровый номер:

50:10:0020404:96

1	2	3	4	5	6	7	8
212	1.2.205	1.2.206	353°22.4'	14.12	данные отсутствуют	данные отсутствуют	данные отсутствуют
213	1.2.206	1.2.207	346°21.2'	18.56	данные отсутствуют	данные отсутствуют	данные отсутствуют
214	1.2.207	1.2.208	350°58.7'	3.63	данные отсутствуют	данные отсутствуют	данные отсутствуют
215	1.2.208	1.2.209	341°2.3'	4.12	данные отсутствуют	данные отсутствуют	данные отсутствуют
216	1.2.209	1.2.210	338°1.1'	11.86	данные отсутствуют	данные отсутствуют	данные отсутствуют
217	1.2.210	1.2.211	333°18.1'	13.4	данные отсутствуют	данные отсутствуют	данные отсутствуют
218	1.2.211	1.2.212	335°0.7'	6.18	данные отсутствуют	50:10:0020404:82(1)	адрес отсутствует
219	1.2.212	1.2.213	333°52.5'	6.99	данные отсутствуют	50:10:0020404:14(1)	адрес отсутствует
220	1.2.213	1.2.214	336°32.0'	14.64	данные отсутствуют	50:10:0020404:16(1)	141700, Московская обл, г. Долгопрудный, ул. Первомайская, д. 35, кв. 17
221	1.2.214	1.2.215	253°44.4'	0.5	данные отсутствуют	50:10:0020404:16(1)	141700, Московская обл, г. Долгопрудный, ул. Первомайская, д. 35, кв. 17
222	1.2.215	1.2.216	346°26.5'	16.29	данные отсутствуют	50:10:0020404:18(1)	адрес отсутствует
223	1.2.216	1.2.217	346°57.4'	16.66	данные отсутствуют	данные отсутствуют	данные отсутствуют
224	1.2.217	1.2.218	347°23.1'	17.99	данные отсутствуют	50:10:0020404:22(1)	адрес отсутствует
225	1.2.218	1.2.219	301°54.8'	1.97	данные отсутствуют	данные отсутствуют	данные отсутствуют
226	1.2.219	1.2.220	350°54.2'	16.45	данные отсутствуют	данные отсутствуют	данные отсутствуют
227	1.2.220	1.2.221	346°58.6'	19.75	данные отсутствуют	50:10:0020404:26(1)	P2494645@yandex.ru, г.Москва, бульв.Филёвский, д.40, кв.221; P2494645@yandex.ru
228	1.2.221	1.2.222	346°51.8'	13.6	данные отсутствуют	50:10:0020404:28(1)	адрес отсутствует
229	1.2.222	1.2.223	262°52.5'	0.08	данные отсутствуют	50:10:0020404:28(1), 50:10:0020404:30(1)	адрес отсутствует
230	1.2.223	1.2.224	345°32.7'	25.88	данные отсутствуют	50:10:0020404:30(1)	адрес отсутствует
231	1.2.224	1.2.225	345°30.8'	25.03	данные отсутствуют	50:10:0020404:32(1)	адрес отсутствует
232	1.2.225	1.2.226	344°36.5'	19.06	данные отсутствуют	50:10:0020404:34(1)	г.Москва, ул.Лукинская, д.7, кв.124
233	1.2.226	1.2.227	336°26.2'	3.93	данные отсутствуют	50:10:0020404:34(1)	г.Москва, ул.Лукинская, д.7, кв.124
234	1.2.227	1.2.228	318°53.3'	0.73	данные отсутствуют	50:10:0020404:34(1)	г.Москва, ул.Лукинская, д.7, кв.124
235	1.2.228	1.2.229	270°42.3'	9.75	данные отсутствуют	50:10:0020404:34(1)	г.Москва, ул.Лукинская, д.7, кв.124
236	1.2.229	1.2.230	265°38.7'	3.03	данные отсутствуют	50:10:0020404:34(1)	г.Москва, ул.Лукинская, д.7, кв.124
237	1.2.230	1.2.172	261°12.8'	18.66	данные отсутствуют	50:10:0020404:34(1)	г.Москва, ул.Лукинская, д.7, кв.124



ДОКУМЕНТ ПОДПИСАН
ЭЛЕКТРОННОЙ ПОДПИСЬЮ

Сертификат: 009F0BDC181A023B64597F1E2579BEFB50

Владелец: ФЕДЕРАЛЬНАЯ СЛУЖБА ГОСУДАРСТВЕННОЙ

РЕГИСТРАЦИИ, КАДАСТРА И КАРТОГРАФИИ

Действителен: с 02.08.2024 по 26.10.2025

полное наименование должности

инициалы, фамилия

Выписка из Единого государственного реестра недвижимости об объекте недвижимости

Описание местоположения земельного участка

Земельный участок			
вид объекта недвижимости			
Лист № 1 раздела 3.2	Всего листов раздела 3.2: 9	Всего разделов: 8	Всего листов выписки: 55
20.09.2024г. № КУВИ-001/2024-235564476			
Кадастровый номер:		50:10:0020404:96	

Сведения о характерных точках границы земельного участка				
Система координат МСК-50, зона 2				
Номер точки	Координаты, м		Описание закрепления на местности	Средняя квадратичная погрешность определения координат характерных точек границ земельного участка, м
	X	Y		
1	2	3	4	5
1	490194.4	2187183.04	-	0.1
2	490056.1	2187177.85	-	0.1
3	490020.15	2187178.95	-	0.1
4	489937.47	2187190.41	-	0.1
5	489822.03	2187206.41	-	0.1
6	489716.31	2187221.06	-	0.1
7	489629.75	2187233.06	-	0.1
8	489629.27	2187233.13	-	0.1
9	489430	2187263	-	0.1
10	489412.17	2187267.96	Столб ограждения	0.1
11	489433.17	2187289.31	Столб ограждения	0.1
12	489439.62	2187294.51	Столб ограждения	0.1
13	489442.97	2187309.09	Столб ограждения	0.1
14	489440.51	2187312.76	Столб ограждения	0.1
15	489444.71	2187316.61	Столб ограждения	0.1
16	489456.88	2187317.88	Столб ограждения	0.1
17	489460.12	2187320.46	Столб ограждения	0.1
18	489465.01	2187322.94	Столб ограждения	0.1
19	489467.23	2187319.15	Столб ограждения	0.1
20	489468.45	2187320.05	Столб ограждения	0.1
21	489471.71	2187322.9	Столб ограждения	0.1
22	489478.97	2187330.26	Столб ограждения	0.1



ДОКУМЕНТ ПОДПИСАН
ЭЛЕКТРОННОЙ ПОДПИСЬЮ

Сертификат: 009F0BDC181A023B64597F1E2579BEFB50

Владелец: ФЕДЕРАЛЬНАЯ СЛУЖБА ГОСУДАРСТВЕННОЙ
РЕГИСТРАЦИИ, КАДАСТРА И КАРТОГРАФИИ
Действителен: с 02.08.2024 по 26.10.2025

полное наименование должности

инициалы, фамилия

Земельный участок

вид объекта недвижимости

Лист № 2 раздела 3.2

Всего листов раздела 3.2: 9

Всего разделов: 8

Всего листов выписки: 55

20.09.2024г. № КУВИ-001/2024-235564476

Кадастровый номер:

50:10:0020404:96

1	2	3	4	5
23	489480.75	2187332.63	Столб ограждения	0.1
24	489480.42	2187335.65	Столб ограждения	0.1
25	489482.92	2187342.57	Столб ограждения	0.1
26	489484.22	2187349.06	Столб ограждения	0.1
27	489483.2	2187355.63	Столб ограждения	0.1
28	489482.73	2187373.45	Столб ограждения	0.1
29	489483.7	2187392.47	Столб ограждения	0.1
30	489490.32	2187417.43	Столб ограждения	0.1
31	489490.92	2187419.06	Столб ограждения	0.1
32	489493.02	2187423.41	Столб ограждения	0.1
33	489497.31	2187440.04	Столб ограждения	0.1
34	489497.92	2187442.36	Столб ограждения	0.1
35	489502.73	2187444.8	Столб ограждения	0.1
36	489511.03	2187462.52	Столб ограждения	0.1
37	489515.12	2187470.29	Столб ограждения	0.1
38	489523.82	2187466.22	Столб ограждения	0.1
39	489502.09	2187431.42	Столб ограждения	0.1
40	489507.85	2187426.95	Столб ограждения	0.1
41	489504.16	2187427.1	Столб ограждения	0.1
42	489498.89	2187423.02	Столб ограждения	0.1
43	489495.8	2187415.48	Столб ограждения	0.1
44	489494.21	2187416.05	Столб ограждения	0.1
45	489489.69	2187397.87	Столб ограждения	0.1
46	489488.84	2187385.71	Столб ограждения	0.1
47	489488.36	2187375.42	Столб ограждения	0.1
48	489487.36	2187361.76	Столб ограждения	0.1
49	489489.06	2187358.71	Столб ограждения	0.1
50	489498.72	2187355.84	Столб ограждения	0.1
51	489497.12	2187349.44	Столб ограждения	0.1



ДОКУМЕНТ ПОДПИСАН
ЭЛЕКТРОННОЙ ПОДПИСЬЮ

Сертификат: 009F0BDC181A023B64597F1E2579BEFB50

Владелец: ФЕДЕРАЛЬНАЯ СЛУЖБА ГОСУДАРСТВЕННОЙ

РЕГИСТРАЦИИ, КАДАСТРА И КАРТОГРАФИИ

Действителен: с 02.08.2024 по 26.10.2025

полное наименование должности

инициалы, фамилия

Земельный участок

вид объекта недвижимости

Лист № 3 раздела 3.2

Всего листов раздела 3.2: 9

Всего разделов: 8

Всего листов выписки: 55

20.09.2024г. № КУВИ-001/2024-235564476

Кадастровый номер:

50:10:0020404:96

1	2	3	4	5
52	489509.16	2187345.82	Столб ограждения	0.1
53	489508.67	2187344.06	Столб ограждения	0.1
54	489519.85	2187342.36	Столб ограждения	0.1
55	489532.38	2187339.37	Столб ограждения	0.1
56	489547.23	2187333.49	Столб ограждения	0.1
57	489562.7	2187326.11	Столб ограждения	0.1
58	489566.13	2187324.25	Столб ограждения	0.1
59	489574.51	2187320.12	Столб ограждения	0.1
60	489588.98	2187313.73	Столб ограждения	0.1
61	489602.82	2187310.03	Столб ограждения	0.1
62	489620.58	2187305.72	Столб ограждения	0.1
63	489629.27	2187304.96	Столб ограждения	0.1
64	489637.88	2187302.91	Столб ограждения	0.1
65	489647.74	2187300.48	Столб ограждения	0.1
66	489649.26	2187298.98	Столб ограждения	0.1
67	489655.01	2187297.47	Столб ограждения	0.1
68	489672.71	2187293.44	Столб ограждения	0.1
69	489691.67	2187288.53	Столб ограждения	0.1
70	489704.29	2187285.32	Столб ограждения	0.1
71	489708.55	2187285.1	Столб ограждения	0.1
72	489711.6	2187283.33	Столб ограждения	0.1
73	489730.64	2187278.81	Столб ограждения	0.1
74	489757.02	2187271.96	Столб ограждения	0.1
75	489774.03	2187268.14	Столб ограждения	0.1
76	489783.45	2187266.17	Столб ограждения	0.1
77	489803.69	2187268.65	Столб ограждения	0.1
78	489807.06	2187269.3	Столб ограждения	0.1
79	489812.57	2187272.59	Столб ограждения	0.1
80	489814.09	2187288.9	Столб ограждения	0.1



ДОКУМЕНТ ПОДПИСАН
ЭЛЕКТРОННОЙ ПОДПИСЬЮ

Сертификат: 009F0BDC181A023B64597F1E2579BEFB50

Владелец: ФЕДЕРАЛЬНАЯ СЛУЖБА ГОСУДАРСТВЕННОЙ

РЕГИСТРАЦИИ, КАДАСТРА И КАРТОГРАФИИ

Действителен: с 02.08.2024 по 26.10.2025

полное наименование должности

инициалы, фамилия

Земельный участок

вид объекта недвижимости

Лист № 4 раздела 3.2

Всего листов раздела 3.2: 9

Всего разделов: 8

Всего листов выписки: 55

20.09.2024г. № КУВИ-001/2024-235564476

Кадастровый номер:

50:10:0020404:96

1	2	3	4	5
81	489815.99	2187294.76	Столб ограждения	0.1
82	489822.86	2187311.85	Столб ограждения	0.1
83	489832.41	2187335.36	Столб ограждения	0.1
84	489833.36	2187334.88	Столб ограждения	0.1
85	489823.77	2187311.37	Столб ограждения	0.1
86	489817.86	2187295.27	Столб ограждения	0.1
87	489816.23	2187290.38	Столб ограждения	0.1
88	489814.19	2187268.92	Столб ограждения	0.1
89	489840.88	2187267.08	Столб ограждения	0.1
90	489843.31	2187278.05	Столб ограждения	0.1
91	489854.76	2187275.59	Столб ограждения	0.1
92	489857.61	2187276.31	Столб ограждения	0.1
93	489871.27	2187273.07	Столб ограждения	0.1
94	489879.43	2187271.63	Столб ограждения	0.1
95	489900.73	2187266.72	Столб ограждения	0.1
96	489901.54	2187271.44	Столб ограждения	0.1
97	489926.46	2187264.64	Столб ограждения	0.1
98	489950.51	2187257.74	Столб ограждения	0.1
99	489959.02	2187256.32	Столб ограждения	0.1
100	489976.85	2187253.12	Столб ограждения	0.1
101	489986.51	2187296.22	Столб ограждения	0.1
102	489986.61	2187296.66	Столб ограждения	0.1
103	489988.55	2187295.78	Столб ограждения	0.1
104	489978.81	2187252.7	Столб ограждения	0.1
105	490009.12	2187247.06	Столб ограждения	0.1
106	490025.41	2187245.14	Столб ограждения	0.1
107	490060.84	2187241.87	Столб ограждения	0.1
108	490060.81	2187240.36	Столб ограждения	0.1
109	490049.88	2187240.7	Столб ограждения	0.1



ДОКУМЕНТ ПОДПИСАН
ЭЛЕКТРОННОЙ ПОДПИСЬЮ

Сертификат: 009F0BDC181A023B64597F1E2579BEFB50

Владелец: ФЕДЕРАЛЬНАЯ СЛУЖБА ГОСУДАРСТВЕННОЙ

РЕГИСТРАЦИИ, КАДАСТРА И КАРТОГРАФИИ

Действителен: с 02.08.2024 по 26.10.2025

полное наименование должности

инициалы, фамилия

Земельный участок

вид объекта недвижимости

Лист № 5 раздела 3.2

Всего листов раздела 3.2: 9

Всего разделов: 8

Всего листов выписки: 55

20.09.2024г. № КУВИ-001/2024-235564476

Кадастровый номер:

50:10:0020404:96

1	2	3	4	5
110	490032.34	2187242.03	Столб ограждения	0.1
111	490030.1	2187242.67	Столб ограждения	0.1
112	490019.05	2187243.91	Столб ограждения	0.1
113	490008.02	2187245.15	Столб ограждения	0.1
114	489988.72	2187247.12	Столб ограждения	0.1
115	489969.16	2187251	Столб ограждения	0.1
116	489968.93	2187250.49	Столб ограждения	0.1
117	489948.23	2187254.54	Столб ограждения	0.1
118	489923.74	2187259.25	Столб ограждения	0.1
119	489923.8	2187259.68	Столб ограждения	0.1
120	489904.83	2187263.99	Столб ограждения	0.1
121	489887.16	2187267.16	Столб ограждения	0.1
122	489881.6	2187268.46	Столб ограждения	0.1
123	489870.85	2187271.28	Столб ограждения	0.1
124	489862.95	2187272.65	Столб ограждения	0.1
125	489853.54	2187274.28	Столб ограждения	0.1
126	489844.14	2187275.9	Столб ограждения	0.1
127	489842.24	2187265.79	Столб ограждения	0.1
128	489833.22	2187266.46	Столб ограждения	0.1
129	489813.58	2187266.06	Столб ограждения	0.1
130	489799.34	2187264.66	Столб ограждения	0.1
131	489785.11	2187263.26	Столб ограждения	0.1
132	489785.65	2187260.98	Столб ограждения	0.1
133	489786.08	2187260.68	Столб ограждения	0.1
134	489783.35	2187232.28	Столб ограждения	0.1
135	489796.06	2187230.44	Столб ограждения	0.1
136	489809.93	2187228.43	Столб ограждения	0.1
137	489829.5	2187225.59	Столб ограждения	0.1
138	489846.01	2187223.39	Столб ограждения	0.1



ДОКУМЕНТ ПОДПИСАН
ЭЛЕКТРОННОЙ ПОДПИСЬЮ

Сертификат: 009F0BDC181A023B64597F1E2579BEFB50

Владелец: ФЕДЕРАЛЬНАЯ СЛУЖБА ГОСУДАРСТВЕННОЙ

РЕГИСТРАЦИИ, КАДАСТРА И КАРТОГРАФИИ

Действителен: с 02.08.2024 по 26.10.2025

полное наименование должности

инициалы, фамилия

Земельный участок

вид объекта недвижимости

Лист № 6 раздела 3.2

Всего листов раздела 3.2: 9

Всего разделов: 8

Всего листов выписки: 55

20.09.2024г. № КУВИ-001/2024-235564476

Кадастровый номер:

50:10:0020404:96

1	2	3	4	5
139	489862.79	2187221.16	Столб ограждения	0.1
140	489879.88	2187218.68	Столб ограждения	0.1
141	489898.22	2187216.46	Столб ограждения	0.1
142	489917.41	2187213.73	Столб ограждения	0.1
143	489941.53	2187210.09	Столб ограждения	0.1
144	489963.4	2187206.97	Столб ограждения	0.1
145	489983.61	2187203.93	Столб ограждения	0.1
146	490003.97	2187201.74	Столб ограждения	0.1
147	490017.87	2187201.85	Столб ограждения	0.1
148	490028.32	2187201.93	Столб ограждения	0.1
149	490029.97	2187202.28	Столб ограждения	0.1
150	490030.86	2187203.19	Столб ограждения	0.1
151	490048.81	2187204.75	Столб ограждения	0.1
152	490069.9	2187206.85	Столб ограждения	0.1
153	490084.83	2187208.92	Столб ограждения	0.1
154	490084.83	2187208.39	Столб ограждения	0.1
155	490122.58	2187212.75	Столб ограждения	0.1
156	490122.49	2187213.28	Столб ограждения	0.1
157	490145.09	2187215.47	Столб ограждения	0.1
158	490168.72	2187217.24	Столб ограждения	0.1
159	490191.48	2187218.99	Столб ограждения	0.1
160	490183.98	2187244.85	Столб ограждения	0.1
161	490181.63	2187253.5	Столб ограждения	0.1
162	490178.91	2187253.09	Столб ограждения	0.1
163	490177.46	2187262.01	Столб ограждения	0.1
164	490175.4	2187261.7	Столб ограждения	0.1
165	490171	2187278.38	Столб ограждения	0.1
166	490175.74	2187278.89	Столб ограждения	0.1
167	490182.74	2187272.27	Столб ограждения	0.1



ДОКУМЕНТ ПОДПИСАН
ЭЛЕКТРОННОЙ ПОДПИСЬЮ

Сертификат: 009F0BDC181A023B64597F1E2579BEFB50

Владелец: ФЕДЕРАЛЬНАЯ СЛУЖБА ГОСУДАРСТВЕННОЙ

РЕГИСТРАЦИИ, КАДАСТРА И КАРТОГРАФИИ

Действителен: с 02.08.2024 по 26.10.2025

полное наименование должности

инициалы, фамилия

Земельный участок

вид объекта недвижимости

Лист № 7 раздела 3.2

Всего листов раздела 3.2: 9

Всего разделов: 8

Всего листов выписки: 55

20.09.2024г. № КУВИ-001/2024-235564476

Кадастровый номер:

50:10:0020404:96

1	2	3	4	5
168	490188.01	2187249.56	Столб ограждения	0.1
169	490197.17	2187220.92	Столб ограждения	0.1
170	490197.32	2187215.54	-	0.1
171	490195.49	2187194.35	-	0.1
1	490194.4	2187183.04	-	0.1
1	489754.68	2187235.4	Столб ограждения	0.1
2	489757.53	2187253.84	Столб ограждения	0.1
3	489757.76	2187256.86	Столб ограждения	0.1
4	489757.64	2187266.61	Столб ограждения	0.1
5	489757.09	2187267.09	Столб ограждения	0.1
6	489753.49	2187268.66	Столб ограждения	0.1
7	489735.11	2187273.72	Столб ограждения	0.1
8	489710.88	2187279.98	Столб ограждения	0.1
9	489685.82	2187286.44	Столб ограждения	0.1
10	489685.83	2187286.52	Столб ограждения	0.1
11	489672.59	2187289.61	Столб ограждения	0.1
12	489653.35	2187294.06	Столб ограждения	0.1
13	489637.11	2187296.66	Столб ограждения	0.1
14	489636.07	2187298.33	Столб ограждения	0.1
15	489618.51	2187302.26	Столб ограждения	0.1
16	489602.28	2187306.02	Столб ограждения	0.1
17	489586.44	2187309.84	Столб ограждения	0.1
18	489586.58	2187310.32	Столб ограждения	0.1
19	489573.15	2187316.15	Столб ограждения	0.1
20	489566.87	2187319.23	Столб ограждения	0.1
21	489561.27	2187321.84	Столб ограждения	0.1
22	489549.3	2187327.86	Столб ограждения	0.1
23	489538.3	2187332.3	Столб ограждения	0.1
24	489534.4	2187333.64	Столб ограждения	0.1



ДОКУМЕНТ ПОДПИСАН
ЭЛЕКТРОННОЙ ПОДПИСЬЮ

Сертификат: 009F0BDC181A023B64597F1E2579BEFB50

Владелец: ФЕДЕРАЛЬНАЯ СЛУЖБА ГОСУДАРСТВЕННОЙ

РЕГИСТРАЦИИ, КАДАСТРА И КАРТОГРАФИИ

Действителен: с 02.08.2024 по 26.10.2025

полное наименование должности

инициалы, фамилия

Земельный участок

вид объекта недвижимости

Лист № 8 раздела 3.2

Всего листов раздела 3.2: 9

Всего разделов: 8

Всего листов выписки: 55

20.09.2024г. № КУВИ-001/2024-235564476

Кадастровый номер:

50:10:0020404:96

1	2	3	4	5
25	489530.81	2187334.21	Столб ограждения	0.1
26	489512.77	2187338.59	Столб ограждения	0.1
27	489498.74	2187340.22	Столб ограждения	0.1
28	489495.63	2187340.1	Столб ограждения	0.1
29	489492.52	2187339.15	Столб ограждения	0.1
30	489490	2187337.16	Столб ограждения	0.1
31	489484.09	2187326.64	Столб ограждения	0.1
32	489480.85	2187323.76	Столб ограждения	0.1
33	489475.6	2187318.61	Столб ограждения	0.1
34	489475.47	2187318.86	Столб ограждения	0.1
35	489470.17	2187314.5	Столб ограждения	0.1
36	489471.71	2187311.39	Столб ограждения	0.1
37	489465.82	2187308.04	Столб ограждения	0.1
38	489465.31	2187306.18	Столб ограждения	0.1
39	489460.7	2187302.61	Столб ограждения	0.1
40	489458.11	2187304.62	Столб ограждения	0.1
41	489434.4	2187283.3	Столб ограждения	0.1
42	489494.77	2187269.96	Столб ограждения	0.1
43	489498.5	2187268.13	Столб ограждения	0.1
44	489522.33	2187265.64	Столб ограждения	0.1
45	489533.58	2187264.46	Столб ограждения	0.1
46	489547.08	2187262.75	Столб ограждения	0.1
47	489554.17	2187262.16	Столб ограждения	0.1
48	489561.51	2187261.44	Столб ограждения	0.1
49	489574.65	2187259.34	Столб ограждения	0.1
50	489590.69	2187257.98	Столб ограждения	0.1
51	489607.79	2187255.57	Столб ограждения	0.1
52	489626.06	2187252.85	Столб ограждения	0.1
53	489644.29	2187251.02	Столб ограждения	0.1



ДОКУМЕНТ ПОДПИСАН
ЭЛЕКТРОННОЙ ПОДПИСЬЮ

Сертификат: 009F0BDC181A023B64597F1E2579BEFB50

Владелец: ФЕДЕРАЛЬНАЯ СЛУЖБА ГОСУДАРСТВЕННОЙ

РЕГИСТРАЦИИ, КАДАСТРА И КАРТОГРАФИИ

Действителен: с 02.08.2024 по 26.10.2025

полное наименование должности

инициалы, фамилия

Земельный участок

вид объекта недвижимости

Лист № 9 раздела 3.2

Всего листов раздела 3.2: 9

Всего разделов: 8

Всего листов выписки: 55

20.09.2024г. № КУВИ-001/2024-235564476

Кадастровый номер:

50:10:0020404:96

1	2	3	4	5
54	489663.04	2187248.68	Столб ограждения	0.1
55	489678.96	2187246.29	Столб ограждения	0.1
56	489702.75	2187242.63	Столб ограждения	0.1
57	489702.64	2187242.08	Столб ограждения	0.1
58	489728.22	2187238.61	Столб ограждения	0.1
59	489728.28	2187239.17	Столб ограждения	0.1
1	489754.68	2187235.4	Столб ограждения	0.1



ДОКУМЕНТ ПОДПИСАН
ЭЛЕКТРОННОЙ ПОДПИСЬЮ

Сертификат: 009F0BDC181A023B64597F1E2579BEFB50

Владелец: ФЕДЕРАЛЬНАЯ СЛУЖБА ГОСУДАРСТВЕННОЙ

РЕГИСТРАЦИИ, КАДАСТРА И КАРТОГРАФИИ

Действителен: с 02.08.2024 по 26.10.2025

полное наименование должности

инициалы, фамилия

Выписка из Единого государственного реестра недвижимости об объекте недвижимости
Сведения о частях земельного участка

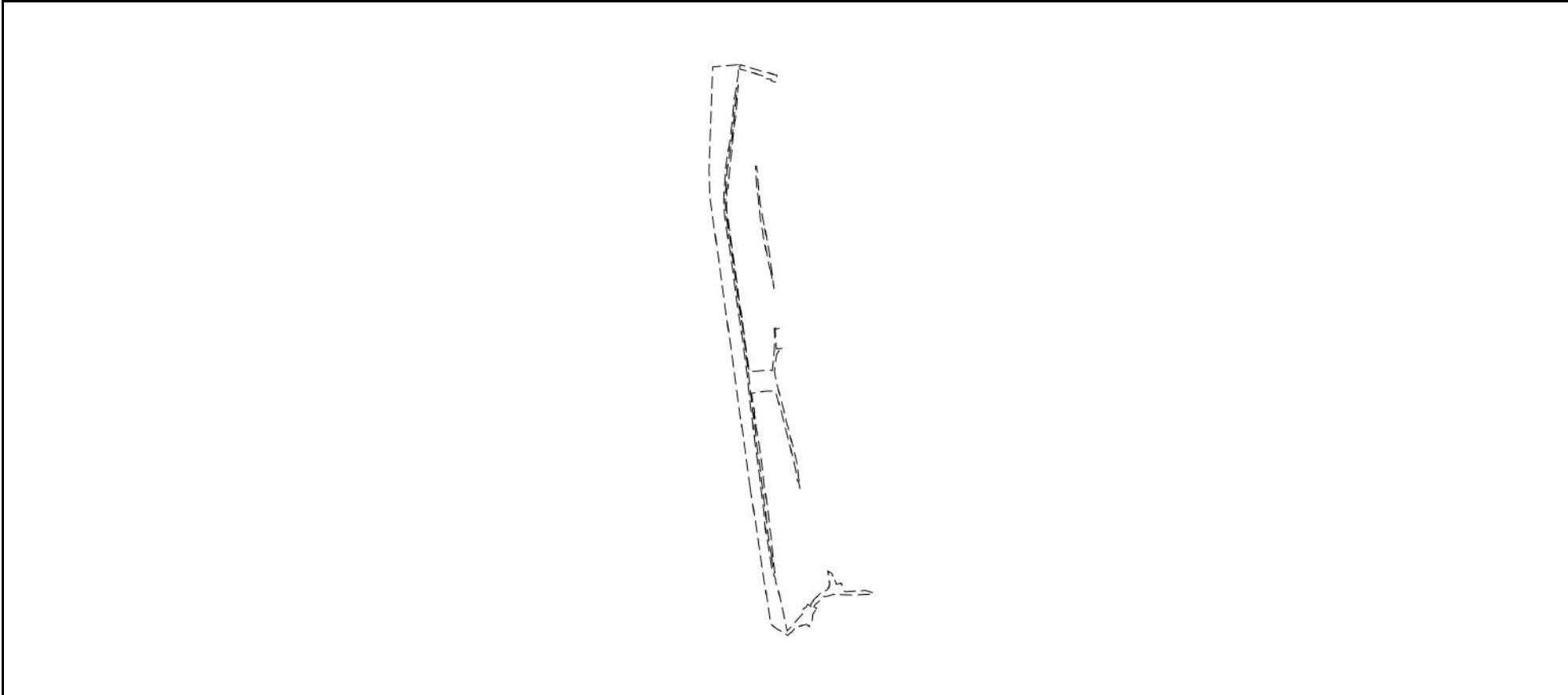
Земельный участок			
вид объекта недвижимости			

Лист № 1 раздела 4	Всего листов раздела 4: 4	Всего разделов: 8	Всего листов выписки: 55
--------------------	---------------------------	-------------------	--------------------------


20.09.2024г. № КУВИ-001/2024-235564476

Кадастровый номер: 50:10:0020404:96

План (чертеж, схема) части земельного участка Учетный номер части: 50:10:0020404:96/1



Масштаб 1:8000 Условные обозначения:

	 <p>ДОКУМЕНТ ПОДПИСАН ЭЛЕКТРОННОЙ ПОДПИСЬЮ</p> <p>Сертификат: 009F0BDC181A023B64597F1E2579BEFB50 Владелец: ФЕДЕРАЛЬНАЯ СЛУЖБА ГОСУДАРСТВЕННОЙ РЕГИСТРАЦИИ, КАДАСТРА И КАРТОГРАФИИ Действителен: с 02.08.2024 по 26.10.2025</p>	
полное наименование должности	инициалы, фамилия	

Земельный участок

вид объекта недвижимости

Лист № 2 раздела 4

Всего листов раздела 4: 4

Всего разделов: 8

Всего листов выписки: 55

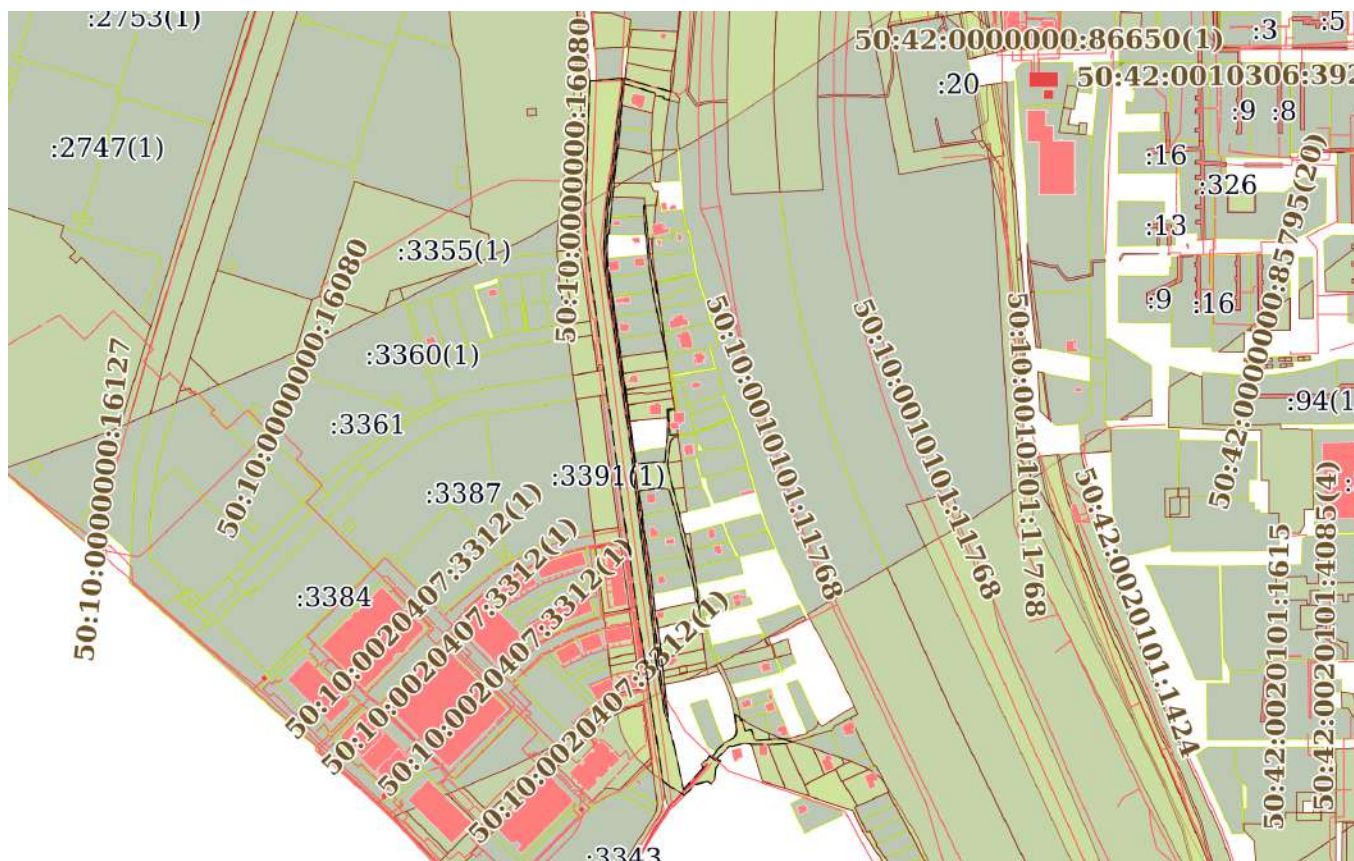
20.09.2024г. № КУВИ-001/2024-235564476

Кадастровый номер:

50:10:0020404:96

План (чертеж, схема) части земельного участка

Учетный номер части: 50:10:0020404:96/2



Масштаб 1:8000

Условные обозначения:



ДОКУМЕНТ ПОДПИСАН
ЭЛЕКТРОННОЙ ПОДПИСЬЮ

Сертификат: 009F0BDC181A023B64597F1E2579BEFB50

Владелец: ФЕДЕРАЛЬНАЯ СЛУЖБА ГОСУДАРСТВЕННОЙ

РЕГИСТРАЦИИ, КАДАСТРА И КАРТОГРАФИИ

Действителен: с 02.08.2024 по 26.10.2025

полное наименование должности

инициалы, фамилия

Земельный участок

вид объекта недвижимости

Лист № 3 раздела 4

Всего листов раздела 4: 4

Всего разделов: 8

Всего листов выписки: 55

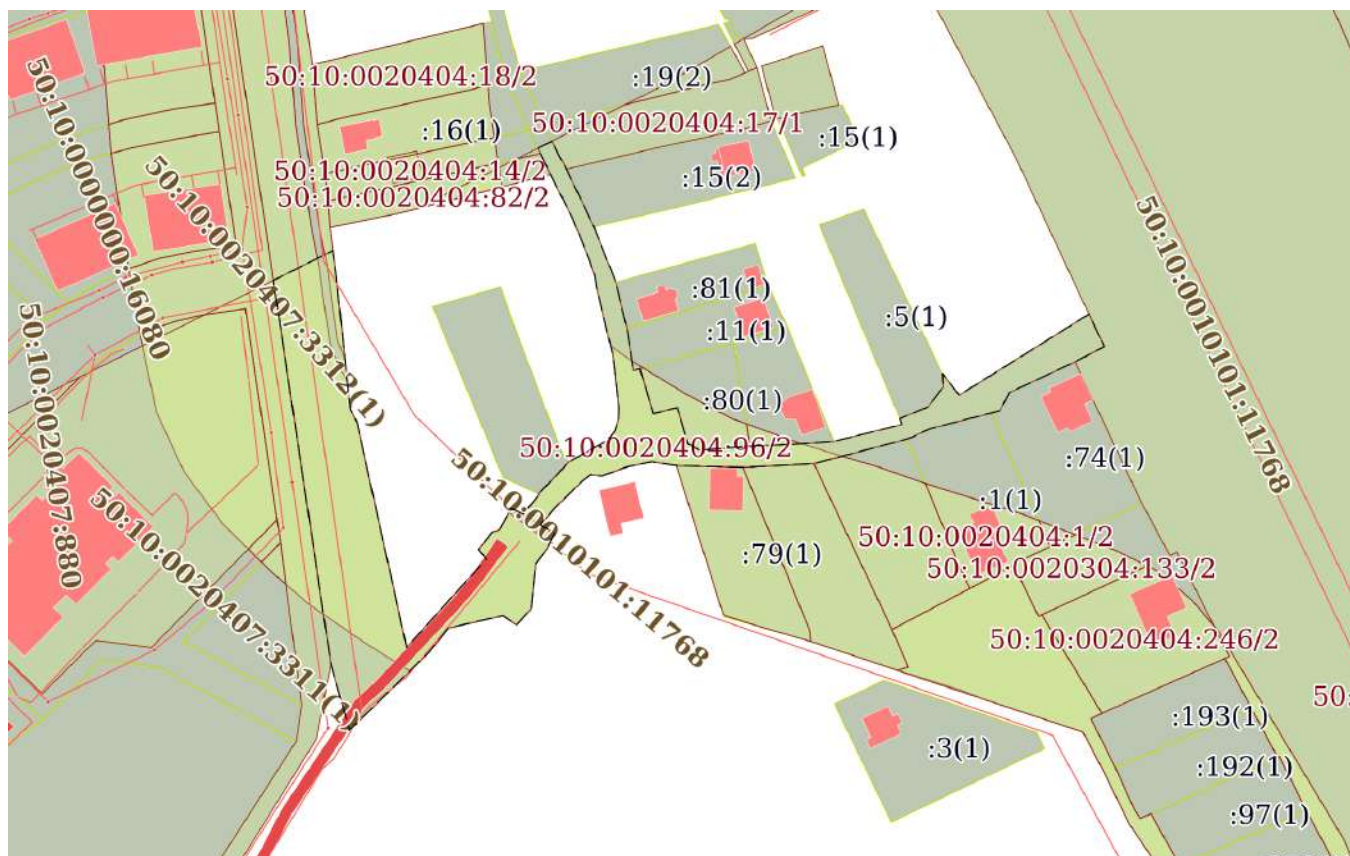
20.09.2024г. № КУВИ-001/2024-235564476

Кадастровый номер:

50:10:0020404:96

План (чертеж, схема) части земельного участка

Учетный номер части: 50:10:0020404:96/3



Масштаб 1:2000

Условные обозначения:

ДОКУМЕНТ ПОДПИСАН
ЭЛЕКТРОННОЙ ПОДПИСЬЮ

Сертификат: 009F0BDC181A023B64597F1E2579BEFB50

Владелец: ФЕДЕРАЛЬНАЯ СЛУЖБА ГОСУДАРСТВЕННОЙ
РЕГИСТРАЦИИ, КАДАСТРА И КАРТОГРАФИИ
Действителен: с 02.08.2024 по 26.10.2025

полное наименование должности

инициалы, фамилия

Земельный участок

вид объекта недвижимости

Лист № 4 раздела 4

Всего листов раздела 4: 4

Всего разделов: 8

Всего листов выписки: 55

20.09.2024г. № КУВИ-001/2024-235564476

Кадастровый номер:

50:10:0020404:96

План (чертеж, схема) части земельного участка

Учетный номер части: 50:10:0020404:96/4



Масштаб 1:2000

Условные обозначения:

ДОКУМЕНТ ПОДПИСАН
ЭЛЕКТРОННОЙ ПОДПИСЬЮ

Сертификат: 009F0BDC181A023B64597F1E2579BEFB50

Владелец: ФЕДЕРАЛЬНАЯ СЛУЖБА ГОСУДАРСТВЕННОЙ

РЕГИСТРАЦИИ, КАДАСТРА И КАРТОГРАФИИ

Действителен: с 02.08.2024 по 26.10.2025

полное наименование должности

инициалы, фамилия

Выписка из Единого государственного реестра недвижимости об объекте недвижимости

Сведения о частях земельного участка

Земельный участок			
вид объекта недвижимости			
Лист № 1 раздела 4.1	Всего листов раздела 4.1: 3	Всего разделов: 8	Всего листов выписки: 55
20.09.2024г. № КУВИ-001/2024-235564476			
Кадастровый номер:		50:10:0020404:96	

Учетный номер части	Площадь, м2	Содержание ограничения в использовании или ограничения права на объект недвижимости или обременения объекта недвижимости
1	2	3
50:10:0020404:96/1	19001	<p>вид ограничения (обременения): ограничения прав на земельный участок, предусмотренные статьей 56 Земельного кодекса Российской Федерации; Срок действия: не установлен; реквизиты документа-основания: распоряжение "Об определении местоположения береговых линий (границ водных объектов), установлении границ водоохранных зон, прибрежных защитных полос водных объектов на территории Московской области" от 07.03.2024 № 301-РМ выдан: Министерство экологии и природопользования Московской области; Содержание ограничения (обременения): Ст.65 ФЗ от 03.06.2006 N 74-ФЗ "Водный кодекс Российской Федерации" п. 15. В границах водоохранных зон запрещаются: 1) использование сточных вод в целях повышения почвенного плодородия; (в ред. Федеральных законов от 21.10.2013 N 282-ФЗ, от 01.05.2022 N 122-ФЗ) 2) размещение кладбищ, скотомогильников, объектов размещения отходов производства и потребления, химических, взрывчатых, токсичных, отравляющих и ядовитых веществ, пунктов захоронения радиоактивных отходов, а также загрязнение территории загрязняющими веществами, предельно допустимые концентрации которых в водах водных объектов рыбохозяйственного значения не установлены; (в ред. Федеральных законов от 11.07.2011 N 190-ФЗ, от 29.12.2014 N 458-ФЗ, от 30.12.2021 N 445-ФЗ) 3) осуществление авиационных мер по борьбе с вредными организмами; (в ред. Федерального закона от 21.10.2013 N 282-ФЗ) 4) движение и стоянка транспортных средств (кроме специальных транспортных средств), за исключением их движения по дорогам и стоянки на дорогах и в специально оборудованных местах, имеющих твердое покрытие; 5) строительство и реконструкция автозаправочных станций, складов горюче-смазочных материалов (за исключением случаев, если автозаправочные станции, склады горюче-смазочных материалов размещены на территориях портов, инфраструктуры внутренних водных путей, в том числе баз (сооружений) для стоянки маломерных судов, объектов органов федеральной службы безопасности), станций технического обслуживания, используемых для технического осмотра и ремонта транспортных средств, осуществление мойки транспортных средств; (п. 5 в ред. Федерального закона от 02.08.2019 N 294-ФЗ) 6) хранение пестицидов и агрохимикатов (за исключением хранения агрохимикатов в специализированных хранилищах на территориях морских портов за пределами границ прибрежных защитных полос), применение пестицидов и агрохимикатов; (п. 6 в ред. Федерального закона от 08.12.2020 N 416-ФЗ) 7) сброс сточных, в том числе дренажных, вод; (п. 7 введен Федеральным законом от 21.10.2013 N 282-ФЗ) 8) разведка и добыча общераспространенных полезных ископаемых (за исключением случаев, если разведка и добыча общераспространенных полезных ископаемых осуществляются пользователями</p>



ДОКУМЕНТ ПОДПИСАН
ЭЛЕКТРОННОЙ ПОДПИСЬЮ

Сертификат: 009F0BDC181A023B64597F1E2579BEFB50

Владелец: ФЕДЕРАЛЬНАЯ СЛУЖБА ГОСУДАРСТВЕННОЙ
РЕГИСТРАЦИИ, КАДАСТРА И КАРТОГРАФИИ
Действителен: с 02.08.2024 по 26.10.2025

полное наименование должности

инициалы, фамилия

Земельный участок			
вид объекта недвижимости			
Лист № 2 раздела 4.1	Всего листов раздела 4.1: 3	Всего разделов: 8	Всего листов выписки: 55

20.09.2024г. № КУВИ-001/2024-235564476

Кадастровый номер:

50:10:0020404:96

		<p>недр, осуществляющими разведку и добычу иных видов полезных ископаемых, в границах предоставленных им в соответствии с законодательством Российской Федерации о недрах горных отводов и (или) геологических отводов на основании утвержденного технического проекта в соответствии со статьей 19.1 Закона Российской Федерации от 21 февраля 1992 года N 2395-1 "О недрах").(п. 8 введен Федеральным законом от 21.10.2013 N 282-ФЗ). п. 17. В границах прибрежных защитных полос наряду с установленными частью 15 настоящей статьи ограничениями запрещаются: 1) распашка земель; 2) размещение отвалов размываемых грунтов; 3) выпас сельскохозяйственных животных и организация для них летних лагерей, ванн.; Реестровый номер границы: 50:10-6.776; Вид объекта реестра границ: Зона с особыми условиями использования территории; Вид зоны по документу: Прибрежная защитная полоса ручей без названия; Тип зоны: Прибрежная защитная полоса</p>
50:10:0020404:96/2	19001	<p>вид ограничения (обременения): ограничения прав на земельный участок, предусмотренные статьей 56 Земельного кодекса Российской Федерации; Срок действия: не установлен; реквизиты документа-основания: распоряжение "Об определении местоположения береговых линий (границ водных объектов), установлении границ водоохранных зон, прибрежных защитных полос водных объектов на территории Московской области" от 07.03.2024 № 301-РМ выдан: Министерство экологии и природопользования Московской области; Содержание ограничения (обременения): Ст.65 ФЗ от 03.06.2006 N 74-ФЗ "Водный кодекс Российской Федерации" п. 15. В границах водоохранных зон запрещаются: 1) использование сточных вод в целях повышения почвенного плодородия; (в ред. Федеральных законов от 21.10.2013 N 282-ФЗ, от 01.05.2022 N 122-ФЗ) 2) размещение кладбищ, скотомогильников, объектов размещения отходов производства и потребления, химических, взрывчатых, токсичных, отравляющих и ядовитых веществ, пунктов захоронения радиоактивных отходов, а также загрязнение территории загрязняющими веществами, предельно допустимые концентрации которых в водах водных объектов рыбохозяйственного значения не установлены; (в ред. Федеральных законов от 11.07.2011 N 190-ФЗ, от 29.12.2014 N 458-ФЗ, от 30.12.2021 N 445-ФЗ) 3) осуществление авиационных мер по борьбе с вредными организмами; (в ред. Федерального закона от 21.10.2013 N 282-ФЗ) 4) движение и стоянка транспортных средств (кроме специальных транспортных средств), за исключением их движения по дорогам и стоянки на дорогах и в специально оборудованных местах, имеющих твердое покрытие; 5) строительство и реконструкция автозаправочных станций, складов горюче-смазочных материалов (за исключением случаев, если автозаправочные станции, склады горюче-смазочных материалов размещены на территориях портов, инфраструктуры внутренних водных путей, в том числе баз (сооружений) для стоянки маломерных судов, объектов органов федеральной службы безопасности), станций технического обслуживания, используемых для технического осмотра и ремонта транспортных средств, осуществление мойки транспортных средств; (п. 5 в ред. Федерального закона от 02.08.2019 N 294-ФЗ) 6) хранение пестицидов и агрохимикатов (за исключением хранения агрохимикатов в специализированных хранилищах на территориях морских портов за пределами границ прибрежных защитных полос), применение пестицидов и агрохимикатов; (п. 6 в ред. Федерального закона от 08.12.2020 N 416-ФЗ) 7) сброс сточных, в том числе дренажных, вод; (п. 7 введен</p>



ДОКУМЕНТ ПОДПИСАН
ЭЛЕКТРОННОЙ ПОДПИСЬЮ

Сертификат: 009F0BDC181A023B64597F1E2579BEFB50

Владелец: ФЕДЕРАЛЬНАЯ СЛУЖБА ГОСУДАРСТВЕННОЙ

РЕГИСТРАЦИИ, КАДАСТРА И КАРТОГРАФИИ

Действителен: с 02.08.2024 по 26.10.2025

полное наименование должности

инициалы, фамилия

Земельный участок			
вид объекта недвижимости			
Лист № 3 раздела 4.1	Всего листов раздела 4.1: 3	Всего разделов: 8	Всего листов выписки: 55
20.09.2024г. № КУВИ-001/2024-235564476			
Кадастровый номер:		50:10:0020404:96	
		Федеральным законом от 21.10.2013 N 282-ФЗ) 8) разведка и добыча общераспространенных полезных ископаемых (за исключением случаев, если разведка и добыча общераспространенных полезных ископаемых осуществляются пользователями недр, осуществляющими разведку и добычу иных видов полезных ископаемых, в границах предоставленных им в соответствии с законодательством Российской Федерации о недрах горных отводов и (или) геологических отводов на основании утвержденного технического проекта в соответствии со статьей 19.1 Закона Российской Федерации от 21 февраля 1992 года N 2395-1 "О недрах").(п. 8 введен Федеральным законом от 21.10.2013 N 282-ФЗ).; Реестровый номер границы: 50:10-6.777; Вид объекта реестра границ: Зона с особыми условиями использования территории; Вид зоны по документу: Водоохранная зона ручей без названия; Тип зоны: Водоохранная зона	
50:10:0020404:96/3	4281	вид ограничения (обременения): ограничения прав на земельный участок, предусмотренные статьей 56 Земельного кодекса Российской Федерации; Срок действия: не установлен; реквизиты документа-основания: приказ "Об установлении приаэродромной территории аэродрома Москва (Шереметьево)" от 17.04.2020 № 395-П выдан: Федеральное агентство воздушного транспорта (Росавиация); Содержание ограничения (обременения): В секторе 3.2.2 запрещается размещение объектов, предельная абсолютная высота которых от минимального до максимального значения определяется для соответствующей ограничительной поверхности (коническая поверхность) в соответствии с ФАП-262 от 267 м до 293 м . Статья 47 Воздушного кодекса Российской Федерации .Правила установления приаэродромной территории.ФАП-262. Для существующих объектов должно быть получено согласование размещения в соответствии с частью 3 статьи 4 Федерального закона № 135-ФЗ. Зона установлена бессрочно.; Реестровый номер границы: 50:00-6.2776; Вид объекта реестра границ: Зона с особыми условиями использования территории; Вид зоны по документу: сектор 3.2.2 третьей подзоны приаэродромной территории аэродрома Москва (Шереметьево); Тип зоны: Охранная зона транспорта	
50:10:0020404:96/4	4546	вид ограничения (обременения): ограничения прав на земельный участок, предусмотренные статьей 56 Земельного кодекса Российской Федерации; Срок действия: не установлен; реквизиты документа-основания: приказ "Об установлении приаэродромной территории аэродрома Москва (Шереметьево)" от 17.04.2020 № 395-П выдан: Федеральное агентство воздушного транспорта (Росавиация); Содержание ограничения (обременения): В секторе 3.3 запрещается размещение объектов, предельная абсолютная высота которых определяется в соответствии с ФАП-262 и равна 242 м. Статья 47 Воздушного кодекса Российской Федерации .Правила установления приаэродромной территории.ФАП-262. Для существующих объектов должно быть получено согласование размещения в соответствии с частью 3 статьи 4 Федерального закона № 135-ФЗ. Зона установлена бессрочно.; Реестровый номер границы: 50:00-6.2783; Вид объекта реестра границ: Зона с особыми условиями использования территории; Вид зоны по документу: сектор 3.3 третьей подзоны приаэродромной территории аэродрома Москва (Шереметьево); Тип зоны: Охранная зона транспорта	



ДОКУМЕНТ ПОДПИСАН
ЭЛЕКТРОННОЙ ПОДПИСЬЮ

Сертификат: 009F0BDC181A023B64597F1E2579BEFB50

Владелец: ФЕДЕРАЛЬНАЯ СЛУЖБА ГОСУДАРСТВЕННОЙ
РЕГИСТРАЦИИ, КАДАСТРА И КАРТОГРАФИИ
Действителен: с 02.08.2024 по 26.10.2025

полное наименование должности

инициалы, фамилия

Выписка из Единого государственного реестра недвижимости об объекте недвижимости
Сведения о частях земельного участка

Земельный участок			
вид объекта недвижимости			


Лист № 1 раздела 4.2	Всего листов раздела 4.2: 24	Всего разделов: 8	Всего листов выписки: 55
----------------------	------------------------------	-------------------	--------------------------

20.09.2024г. № КУВИ-001/2024-235564476

Кадастровый номер: 50:10:0020404:96

Сведения о характерных точках границы части (частей) земельного участка
Учетный номер части: 50:10:0020404:96/1
Система координат

Номер точки	Координаты, м		Описание закрепления на местности	Средняя квадратичная погрешность определения координат характерных точек границ земельного участка, м
	X	Y		
1	2	3	4	5
1	490197.17	2187220.92	-	-
2	490188.01	2187249.56	-	-
3	490183.37	2187269.55	-	-
4	490173.71	2187268.11	-	-
5	490175.4	2187261.7	-	-
6	490177.46	2187262.01	-	-
7	490178.91	2187253.09	-	-
8	490181.63	2187253.5	-	-
9	490183.98	2187244.85	-	-
10	490191.33	2187219.51	-	-
11	490192.89	2187219.44	-	-
12	490197.21	2187219.6	-	-
13	490197.17	2187220.92	-	-
1	489923.74	2187259.25	-	-
2	489948.23	2187254.54	-	-
3	489968.93	2187250.49	-	-
4	489969.16	2187251	-	-
5	489988.72	2187247.12	-	-
6	490008.02	2187245.15	-	-
7	490019.05	2187243.91	-	-
8	490030.1	2187242.67	-	-

	 <p>ДОКУМЕНТ ПОДПИСАН ЭЛЕКТРОННОЙ ПОДПИСЬЮ</p> <p>Сертификат: 009F0BDC181A023B64597F1E2579BEFB50 Владелец: ФЕДЕРАЛЬНАЯ СЛУЖБА ГОСУДАРСТВЕННОЙ РЕГИСТРАЦИИ, КАДАСТРА И КАРТОГРАФИИ Действителен: с 02.08.2024 по 26.10.2025</p>	
полное наименование должности	инициалы, фамилия	

Земельный участок

вид объекта недвижимости

Лист № 2 раздела 4.2

Всего листов раздела 4.2: 24

Всего разделов: 8

Всего листов выписки: 55

20.09.2024г. № КУВИ-001/2024-235564476

Кадастровый номер:

50:10:0020404:96

1	2	3	4	5
9	490032.34	2187242.03	-	-
10	490049.88	2187240.7	-	-
11	490060.81	2187240.36	-	-
12	490060.84	2187241.87	-	-
13	490025.41	2187245.14	-	-
14	490009.12	2187247.06	-	-
15	489978.81	2187252.7	-	-
16	489979.09	2187253.92	-	-
17	489977.09	2187254.21	-	-
18	489976.85	2187253.12	-	-
19	489959.02	2187256.32	-	-
20	489950.51	2187257.74	-	-
21	489948.55	2187258.3	-	-
22	489943.5	2187259.02	-	-
23	489925.21	2187261.66	-	-
24	489896.03	2187265.57	-	-
25	489904.83	2187263.99	-	-
26	489923.8	2187259.68	-	-
27	489923.74	2187259.25	-	-
1	489536.75	2187262.03	-	-
2	489546.87	2187259.96	-	-
3	489574.58	2187255.72	-	-
4	489596.59	2187254.03	-	-
5	489626.05	2187250.08	-	-
6	489654.87	2187246.63	-	-
7	489669.41	2187244.42	-	-
8	489687	2187241.78	-	-
9	489716.64	2187238.84	-	-
10	489734.38	2187236.35	-	-



ДОКУМЕНТ ПОДПИСАН
ЭЛЕКТРОННОЙ ПОДПИСЬЮ

Сертификат: 009F0BDC181A023B64597F1E2579BEFB50

Владелец: ФЕДЕРАЛЬНАЯ СЛУЖБА ГОСУДАРСТВЕННОЙ

РЕГИСТРАЦИИ, КАДАСТРА И КАРТОГРАФИИ

Действителен: с 02.08.2024 по 26.10.2025

полное наименование должности

инициалы, фамилия

Земельный участок

вид объекта недвижимости

Лист № 3 раздела 4.2

Всего листов раздела 4.2: 24

Всего разделов: 8

Всего листов выписки: 55

20.09.2024г. № КУВИ-001/2024-235564476

Кадастровый номер:

50:10:0020404:96

1	2	3	4	5
11	489753.77	2187234.15	-	-
12	489779.33	2187231.44	-	-
13	489805.22	2187227.76	-	-
14	489830.32	2187224.63	-	-
15	489854.34	2187221.35	-	-
16	489871.75	2187218.54	-	-
17	489887.02	2187216.33	-	-
18	489917.39	2187212.27	-	-
19	489935.92	2187209.6	-	-
20	489955.44	2187206.82	-	-
21	489994.33	2187201.21	-	-
22	490013.52	2187199.93	-	-
23	490025.78	2187200.23	-	-
24	490036.13	2187201.32	-	-
25	490058.56	2187202.72	-	-
26	490065.75	2187203.75	-	-
27	490078.85	2187205.5	-	-
28	490088.65	2187207.08	-	-
29	490114.58	2187210.4	-	-
30	490148.4	2187213.78	-	-
31	490170.14	2187217.35	-	-
32	490168.72	2187217.24	-	-
33	490145.09	2187215.47	-	-
34	490122.49	2187213.28	-	-
35	490122.58	2187212.75	-	-
36	490084.83	2187208.39	-	-
37	490084.83	2187208.92	-	-
38	490069.9	2187206.85	-	-
39	490048.81	2187204.75	-	-



ДОКУМЕНТ ПОДПИСАН
ЭЛЕКТРОННОЙ ПОДПИСЬЮ

Сертификат: 009F0BDC181A023B64597F1E2579BEFB50

Владелец: ФЕДЕРАЛЬНАЯ СЛУЖБА ГОСУДАРСТВЕННОЙ

РЕГИСТРАЦИИ, КАДАСТРА И КАРТОГРАФИИ

Действителен: с 02.08.2024 по 26.10.2025

полное наименование должности

инициалы, фамилия

Земельный участок

вид объекта недвижимости

Лист № 4 раздела 4.2

Всего листов раздела 4.2: 24

Всего разделов: 8

Всего листов выписки: 55

20.09.2024г. № КУВИ-001/2024-235564476

Кадастровый номер:

50:10:0020404:96

1	2	3	4	5
40	490030.86	2187203.19	-	-
41	490029.97	2187202.28	-	-
42	490028.32	2187201.93	-	-
43	490017.87	2187201.85	-	-
44	490003.97	2187201.74	-	-
45	489983.61	2187203.93	-	-
46	489963.4	2187206.97	-	-
47	489941.53	2187210.09	-	-
48	489917.41	2187213.73	-	-
49	489898.22	2187216.46	-	-
50	489879.88	2187218.68	-	-
51	489862.79	2187221.16	-	-
52	489846.01	2187223.39	-	-
53	489829.5	2187225.59	-	-
54	489809.93	2187228.43	-	-
55	489796.06	2187230.44	-	-
56	489783.35	2187232.28	-	-
57	489786.08	2187260.68	-	-
58	489785.65	2187260.98	-	-
59	489785.11	2187263.26	-	-
60	489799.34	2187264.66	-	-
61	489813.58	2187266.06	-	-
62	489833.22	2187266.46	-	-
63	489842.24	2187265.79	-	-
64	489843.65	2187273.27	-	-
65	489842.29	2187273.45	-	-
66	489840.88	2187267.08	-	-
67	489814.19	2187268.92	-	-
68	489814.95	2187276.93	-	-



ДОКУМЕНТ ПОДПИСАН
ЭЛЕКТРОННОЙ ПОДПИСЬЮ

Сертификат: 009F0BDC181A023B64597F1E2579BEFB50

Владелец: ФЕДЕРАЛЬНАЯ СЛУЖБА ГОСУДАРСТВЕННОЙ

РЕГИСТРАЦИИ, КАДАСТРА И КАРТОГРАФИИ

Действителен: с 02.08.2024 по 26.10.2025

полное наименование должности

инициалы, фамилия

Земельный участок

вид объекта недвижимости

Лист № 5 раздела 4.2

Всего листов раздела 4.2: 24

Всего разделов: 8

Всего листов выписки: 55

20.09.2024г. № КУВИ-001/2024-235564476

Кадастровый номер:

50:10:0020404:96

1	2	3	4	5
69	489813	2187277.17	-	-
70	489812.57	2187272.59	-	-
71	489807.06	2187269.3	-	-
72	489803.69	2187268.65	-	-
73	489783.45	2187266.17	-	-
74	489774.03	2187268.14	-	-
75	489757.02	2187271.96	-	-
76	489730.64	2187278.81	-	-
77	489711.6	2187283.33	-	-
78	489708.55	2187285.1	-	-
79	489704.29	2187285.32	-	-
80	489691.67	2187288.53	-	-
81	489672.71	2187293.44	-	-
82	489659.98	2187296.34	-	-
83	489632.32	2187299.69	-	-
84	489626.52	2187300.47	-	-
85	489636.07	2187298.33	-	-
86	489637.11	2187296.66	-	-
87	489653.35	2187294.06	-	-
88	489672.59	2187289.61	-	-
89	489685.83	2187286.52	-	-
90	489685.82	2187286.44	-	-
91	489710.88	2187279.98	-	-
92	489735.11	2187273.72	-	-
93	489753.49	2187268.66	-	-
94	489757.09	2187267.09	-	-
95	489757.64	2187266.61	-	-
96	489757.76	2187256.86	-	-
97	489757.53	2187253.84	-	-



ДОКУМЕНТ ПОДПИСАН
ЭЛЕКТРОННОЙ ПОДПИСЬЮ

Сертификат: 009F0BDC181A023B64597F1E2579BEFB50

Владелец: ФЕДЕРАЛЬНАЯ СЛУЖБА ГОСУДАРСТВЕННОЙ

РЕГИСТРАЦИИ, КАДАСТРА И КАРТОГРАФИИ

Действителен: с 02.08.2024 по 26.10.2025

полное наименование должности

инициалы, фамилия

Земельный участок

вид объекта недвижимости

Лист № 6 раздела 4.2

Всего листов раздела 4.2: 24

Всего разделов: 8

Всего листов выписки: 55

20.09.2024г. № КУВИ-001/2024-235564476

Кадастровый номер:

50:10:0020404:96

1	2	3	4	5
98	489754.68	2187235.4	-	-
99	489728.28	2187239.17	-	-
100	489728.22	2187238.61	-	-
101	489702.64	2187242.08	-	-
102	489702.75	2187242.63	-	-
103	489678.96	2187246.29	-	-
104	489663.04	2187248.68	-	-
105	489644.29	2187251.02	-	-
106	489626.06	2187252.85	-	-
107	489607.79	2187255.57	-	-
108	489590.69	2187257.98	-	-
109	489574.65	2187259.34	-	-
110	489561.51	2187261.44	-	-
111	489554.17	2187262.16	-	-
112	489547.08	2187262.75	-	-
113	489533.58	2187264.46	-	-
114	489522.33	2187265.64	-	-
115	489512.03	2187266.72	-	-
116	489516.64	2187264.85	-	-
117	489527.21	2187263.27	-	-
118	489536.75	2187262.03	-	-
1	489480.85	2187323.76	-	-
2	489484.09	2187326.64	-	-
3	489490	2187337.16	-	-
4	489492.52	2187339.15	-	-
5	489495.63	2187340.1	-	-
6	489498.74	2187340.22	-	-
7	489512.77	2187338.59	-	-
8	489515.24	2187337.99	-	-



ДОКУМЕНТ ПОДПИСАН
ЭЛЕКТРОННОЙ ПОДПИСЬЮ

Сертификат: 009F0BDC181A023B64597F1E2579BEFB50

Владелец: ФЕДЕРАЛЬНАЯ СЛУЖБА ГОСУДАРСТВЕННОЙ

РЕГИСТРАЦИИ, КАДАСТРА И КАРТОГРАФИИ

Действителен: с 02.08.2024 по 26.10.2025

полное наименование должности

инициалы, фамилия

Земельный участок

вид объекта недвижимости

Лист № 7 раздела 4.2

Всего листов раздела 4.2: 24

Всего разделов: 8

Всего листов выписки: 55

20.09.2024г. № КУВИ-001/2024-235564476

Кадастровый номер:

50:10:0020404:96

1	2	3	4	5
9	489511.3	2187343.52	-	-
10	489511.21	2187343.67	-	-
11	489508.67	2187344.06	-	-
12	489509.16	2187345.82	-	-
13	489497.12	2187349.44	-	-
14	489498.72	2187355.84	-	-
15	489489.06	2187358.71	-	-
16	489487.36	2187361.76	-	-
17	489488.36	2187375.42	-	-
18	489488.84	2187385.71	-	-
19	489489.07	2187389	-	-
20	489488.25	2187391.26	-	-
21	489485.69	2187399.97	-	-
22	489483.7	2187392.47	-	-
23	489482.73	2187373.45	-	-
24	489483.2	2187355.63	-	-
25	489484.22	2187349.06	-	-
26	489482.92	2187342.57	-	-
27	489480.42	2187335.65	-	-
28	489480.75	2187332.63	-	-
29	489478.97	2187330.26	-	-
30	489471.71	2187322.9	-	-
31	489468.45	2187320.05	-	-
32	489467.23	2187319.15	-	-
33	489465.01	2187322.94	-	-
34	489464.77	2187322.82	-	-
35	489466.29	2187320.08	-	-
36	489470.42	2187314.7	-	-
37	489475.47	2187318.86	-	-



ДОКУМЕНТ ПОДПИСАН
ЭЛЕКТРОННОЙ ПОДПИСЬЮ

Сертификат: 009F0BDC181A023B64597F1E2579BEFB50

Владелец: ФЕДЕРАЛЬНАЯ СЛУЖБА ГОСУДАРСТВЕННОЙ

РЕГИСТРАЦИИ, КАДАСТРА И КАРТОГРАФИИ

Действителен: с 02.08.2024 по 26.10.2025

полное наименование должности

инициалы, фамилия

Земельный участок

вид объекта недвижимости

Лист № 8 раздела 4.2

Всего листов раздела 4.2: 24

Всего разделов: 8

Всего листов выписки: 55

20.09.2024г. № КУВИ-001/2024-235564476

Кадастровый номер:

50:10:0020404:96

1	2	3	4	5
38	489475.6	2187318.61	-	-
39	489480.85	2187323.76	-	-
1	489629.27	2187233.13	-	-
2	489629.75	2187233.06	-	-
3	489716.31	2187221.06	-	-
4	489822.03	2187206.41	-	-
5	489937.47	2187190.41	-	-
6	490020.15	2187178.95	-	-
7	490056.1	2187177.85	-	-
8	490194.4	2187183.04	-	-
9	490195.49	2187194.35	-	-
10	490197.32	2187215.54	-	-
11	490197.27	2187217.41	-	-
12	490192.86	2187217.24	-	-
13	490185.11	2187217.6	-	-
14	490148.64	2187211.59	-	-
15	490114.81	2187208.22	-	-
16	490088.95	2187204.9	-	-
17	490079.15	2187203.32	-	-
18	490066.03	2187201.57	-	-
19	490058.74	2187200.52	-	-
20	490036.29	2187199.13	-	-
21	490025.88	2187198.04	-	-
22	490013.43	2187197.73	-	-
23	489994.05	2187199.03	-	-
24	489955.1	2187204.65	-	-
25	489935.58	2187207.42	-	-
26	489917.08	2187210.09	-	-
27	489886.71	2187214.15	-	-



ДОКУМЕНТ ПОДПИСАН
ЭЛЕКТРОННОЙ ПОДПИСЬЮ

Сертификат: 009F0BDC181A023B64597F1E2579BEFB50

Владелец: ФЕДЕРАЛЬНАЯ СЛУЖБА ГОСУДАРСТВЕННОЙ

РЕГИСТРАЦИИ, КАДАСТРА И КАРТОГРАФИИ

Действителен: с 02.08.2024 по 26.10.2025

полное наименование должности

инициалы, фамилия

Земельный участок

вид объекта недвижимости

Лист № 9 раздела 4.2

Всего листов раздела 4.2: 24

Всего разделов: 8

Всего листов выписки: 55

20.09.2024г. № КУВИ-001/2024-235564476

Кадастровый номер:

50:10:0020404:96

1	2	3	4	5
28	489871.41	2187216.36	-	-
29	489854.01	2187219.17	-	-
30	489830.04	2187222.45	-	-
31	489804.94	2187225.58	-	-
32	489779.06	2187229.26	-	-
33	489753.51	2187231.96	-	-
34	489734.1	2187234.17	-	-
35	489716.37	2187236.66	-	-
36	489686.69	2187239.6	-	-
37	489669.07	2187242.25	-	-
38	489654.55	2187244.45	-	-
39	489625.77	2187247.91	-	-
40	489596.33	2187251.85	-	-
41	489574.28	2187253.53	-	-
42	489546.47	2187257.8	-	-
43	489536.36	2187259.86	-	-
44	489526.89	2187261.1	-	-
45	489515.95	2187262.75	-	-
46	489508.47	2187265.8	-	-
47	489506.08	2187267.34	-	-
48	489498.5	2187268.13	-	-
49	489494.77	2187269.96	-	-
50	489434.4	2187283.3	-	-
51	489458.11	2187304.62	-	-
52	489460.7	2187302.61	-	-
53	489465.31	2187306.18	-	-
54	489465.82	2187308.04	-	-
55	489470.59	2187310.75	-	-
56	489469.09	2187312.83	-	-



ДОКУМЕНТ ПОДПИСАН
ЭЛЕКТРОННОЙ ПОДПИСЬЮ

Сертификат: 009F0BDC181A023B64597F1E2579BEFB50

Владелец: ФЕДЕРАЛЬНАЯ СЛУЖБА ГОСУДАРСТВЕННОЙ

РЕГИСТРАЦИИ, КАДАСТРА И КАРТОГРАФИИ

Действителен: с 02.08.2024 по 26.10.2025

полное наименование должности

инициалы, фамилия

Земельный участок

вид объекта недвижимости

Лист № 10 раздела 4.2

Всего листов раздела 4.2: 24

Всего разделов: 8

Всего листов выписки: 55

20.09.2024г. № КУВИ-001/2024-235564476

Кадастровый номер:

50:10:0020404:96

1	2	3	4	5
57	489464.4	2187318.95	-	-
58	489462.81	2187321.82	-	-
59	489460.12	2187320.46	-	-
60	489456.88	2187317.88	-	-
61	489444.71	2187316.61	-	-
62	489440.51	2187312.76	-	-
63	489442.97	2187309.09	-	-
64	489439.62	2187294.51	-	-
65	489433.17	2187289.31	-	-
66	489428.12	2187284.18	-	-
67	489428.95	2187283.01	-	-
68	489436.13	2187271.47	-	-
69	489443.36	2187261	-	-
70	489629.27	2187233.13	-	-



ДОКУМЕНТ ПОДПИСАН
ЭЛЕКТРОННОЙ ПОДПИСЬЮ

Сертификат: 009F0BDC181A023B64597F1E2579BEFB50

Владелец: ФЕДЕРАЛЬНАЯ СЛУЖБА ГОСУДАРСТВЕННОЙ

РЕГИСТРАЦИИ, КАДАСТРА И КАРТОГРАФИИ

Действителен: с 02.08.2024 по 26.10.2025

полное наименование должности

инициалы, фамилия

Земельный участок

вид объекта недвижимости

Лист № 11 раздела 4.2

Всего листов раздела 4.2: 24

Всего разделов: 8

Всего листов выписки: 55

20.09.2024г. № КУВИ-001/2024-235564476

Кадастровый номер:

50:10:0020404:96

Сведения о характерных точках границы части (частей) земельного участка

Учетный номер части: 50:10:0020404:96/2

Система координат

Номер точки	Координаты, м		Описание закрепления на местности	Средняя квадратичная погрешность определения координат характерных точек границ земельного участка, м
	X	Y		
1	2	3	4	5
1	489511.21	2187343.67	-	-
2	489508.67	2187344.06	-	-
3	489509.16	2187345.82	-	-
4	489497.12	2187349.44	-	-
5	489498.72	2187355.84	-	-
6	489489.06	2187358.71	-	-
7	489487.36	2187361.76	-	-
8	489488.36	2187375.42	-	-
9	489488.84	2187385.71	-	-
10	489489.07	2187389	-	-
11	489488.25	2187391.26	-	-
12	489485.69	2187399.97	-	-
13	489483.7	2187392.47	-	-
14	489482.73	2187373.45	-	-
15	489483.2	2187355.63	-	-
16	489484.22	2187349.06	-	-
17	489482.92	2187342.57	-	-
18	489480.42	2187335.65	-	-
19	489480.75	2187332.63	-	-
20	489478.97	2187330.26	-	-
21	489471.71	2187322.9	-	-
22	489468.45	2187320.05	-	-
23	489467.23	2187319.15	-	-
24	489465.01	2187322.94	-	-



ДОКУМЕНТ ПОДПИСАН
ЭЛЕКТРОННОЙ ПОДПИСЬЮ

Сертификат: 009F0BDC181A023B64597F1E2579BEFB50

Владелец: ФЕДЕРАЛЬНАЯ СЛУЖБА ГОСУДАРСТВЕННОЙ

РЕГИСТРАЦИИ, КАДАСТРА И КАРТОГРАФИИ

Действителен: с 02.08.2024 по 26.10.2025

полное наименование должности

инициалы, фамилия

Земельный участок

вид объекта недвижимости

Лист № 12 раздела 4.2

Всего листов раздела 4.2: 24

Всего разделов: 8

Всего листов выписки: 55

20.09.2024г. № КУВИ-001/2024-235564476

Кадастровый номер:

50:10:0020404:96

1	2	3	4	5
25	489464.77	2187322.82	-	-
26	489466.29	2187320.08	-	-
27	489470.42	2187314.7	-	-
28	489475.47	2187318.86	-	-
29	489475.6	2187318.61	-	-
30	489480.85	2187323.76	-	-
31	489484.09	2187326.64	-	-
32	489490	2187337.16	-	-
33	489492.52	2187339.15	-	-
34	489495.63	2187340.1	-	-
35	489498.74	2187340.22	-	-
36	489512.77	2187338.59	-	-
37	489515.24	2187337.99	-	-
38	489511.3	2187343.52	-	-
39	489511.21	2187343.67	-	-
1	490197.21	2187219.6	-	-
2	490197.17	2187220.92	-	-
3	490188.01	2187249.56	-	-
4	490183.37	2187269.55	-	-
5	490173.71	2187268.11	-	-
6	490175.4	2187261.7	-	-
7	490177.46	2187262.01	-	-
8	490178.91	2187253.09	-	-
9	490181.63	2187253.5	-	-
10	490183.98	2187244.85	-	-
11	490191.33	2187219.51	-	-
12	490192.89	2187219.44	-	-
13	490197.21	2187219.6	-	-
1	490170.14	2187217.35	-	-



ДОКУМЕНТ ПОДПИСАН
ЭЛЕКТРОННОЙ ПОДПИСЬЮ

Сертификат: 009F0BDC181A023B64597F1E2579BEFB50

Владелец: ФЕДЕРАЛЬНАЯ СЛУЖБА ГОСУДАРСТВЕННОЙ

РЕГИСТРАЦИИ, КАДАСТРА И КАРТОГРАФИИ

Действителен: с 02.08.2024 по 26.10.2025

полное наименование должности

инициалы, фамилия

Земельный участок

вид объекта недвижимости

Лист № 13 раздела 4.2

Всего листов раздела 4.2: 24

Всего разделов: 8

Всего листов выписки: 55

20.09.2024г. № КУВИ-001/2024-235564476

Кадастровый номер:

50:10:0020404:96

1	2	3	4	5
2	490168.72	2187217.24	-	-
3	490145.09	2187215.47	-	-
4	490122.49	2187213.28	-	-
5	490122.58	2187212.75	-	-
6	490084.83	2187208.39	-	-
7	490084.83	2187208.92	-	-
8	490069.9	2187206.85	-	-
9	490048.81	2187204.75	-	-
10	490030.86	2187203.19	-	-
11	490029.97	2187202.28	-	-
12	490028.32	2187201.93	-	-
13	490017.87	2187201.85	-	-
14	490003.97	2187201.74	-	-
15	489983.61	2187203.93	-	-
16	489963.4	2187206.97	-	-
17	489941.53	2187210.09	-	-
18	489917.41	2187213.73	-	-
19	489898.22	2187216.46	-	-
20	489879.88	2187218.68	-	-
21	489862.79	2187221.16	-	-
22	489846.01	2187223.39	-	-
23	489829.5	2187225.59	-	-
24	489809.93	2187228.43	-	-
25	489796.06	2187230.44	-	-
26	489783.35	2187232.28	-	-
27	489786.08	2187260.68	-	-
28	489785.65	2187260.98	-	-
29	489785.11	2187263.26	-	-
30	489799.34	2187264.66	-	-



ДОКУМЕНТ ПОДПИСАН
ЭЛЕКТРОННОЙ ПОДПИСЬЮ

Сертификат: 009F0BDC181A023B64597F1E2579BEFB50

Владелец: ФЕДЕРАЛЬНАЯ СЛУЖБА ГОСУДАРСТВЕННОЙ

РЕГИСТРАЦИИ, КАДАСТРА И КАРТОГРАФИИ

Действителен: с 02.08.2024 по 26.10.2025

полное наименование должности

инициалы, фамилия

Земельный участок

вид объекта недвижимости

Лист № 14 раздела 4.2

Всего листов раздела 4.2: 24

Всего разделов: 8

Всего листов выписки: 55

20.09.2024г. № КУВИ-001/2024-235564476

Кадастровый номер:

50:10:0020404:96

1	2	3	4	5
31	489813.58	2187266.06	-	-
32	489833.22	2187266.46	-	-
33	489842.24	2187265.79	-	-
34	489843.65	2187273.27	-	-
35	489842.29	2187273.45	-	-
36	489840.88	2187267.08	-	-
37	489814.19	2187268.92	-	-
38	489814.95	2187276.93	-	-
39	489813	2187277.17	-	-
40	489812.57	2187272.59	-	-
41	489807.06	2187269.3	-	-
42	489803.69	2187268.65	-	-
43	489783.45	2187266.17	-	-
44	489774.03	2187268.14	-	-
45	489757.02	2187271.96	-	-
46	489730.64	2187278.81	-	-
47	489711.6	2187283.33	-	-
48	489708.55	2187285.1	-	-
49	489704.29	2187285.32	-	-
50	489691.67	2187288.53	-	-
51	489672.71	2187293.44	-	-
52	489659.98	2187296.34	-	-
53	489632.32	2187299.69	-	-
54	489626.52	2187300.47	-	-
55	489636.07	2187298.33	-	-
56	489637.11	2187296.66	-	-
57	489653.35	2187294.06	-	-
58	489672.59	2187289.61	-	-
59	489685.83	2187286.52	-	-



ДОКУМЕНТ ПОДПИСАН
ЭЛЕКТРОННОЙ ПОДПИСЬЮ

Сертификат: 009F0BDC181A023B64597F1E2579BEFB50

Владелец: ФЕДЕРАЛЬНАЯ СЛУЖБА ГОСУДАРСТВЕННОЙ

РЕГИСТРАЦИИ, КАДАСТРА И КАРТОГРАФИИ

Действителен: с 02.08.2024 по 26.10.2025

полное наименование должности

инициалы, фамилия

Земельный участок

вид объекта недвижимости

Лист № 15 раздела 4.2

Всего листов раздела 4.2: 24

Всего разделов: 8

Всего листов выписки: 55

20.09.2024г. № КУВИ-001/2024-235564476

Кадастровый номер:

50:10:0020404:96

1	2	3	4	5
60	489685.82	2187286.44	-	-
61	489710.88	2187279.98	-	-
62	489735.11	2187273.72	-	-
63	489753.49	2187268.66	-	-
64	489757.09	2187267.09	-	-
65	489757.64	2187266.61	-	-
66	489757.76	2187256.86	-	-
67	489757.53	2187253.84	-	-
68	489754.68	2187235.4	-	-
69	489728.28	2187239.17	-	-
70	489728.22	2187238.61	-	-
71	489702.64	2187242.08	-	-
72	489702.75	2187242.63	-	-
73	489678.96	2187246.29	-	-
74	489663.04	2187248.68	-	-
75	489644.29	2187251.02	-	-
76	489626.06	2187252.85	-	-
77	489607.79	2187255.57	-	-
78	489590.69	2187257.98	-	-
79	489574.65	2187259.34	-	-
80	489561.51	2187261.44	-	-
81	489554.17	2187262.16	-	-
82	489547.08	2187262.75	-	-
83	489533.58	2187264.46	-	-
84	489522.33	2187265.64	-	-
85	489512.03	2187266.72	-	-
86	489516.64	2187264.85	-	-
87	489527.21	2187263.27	-	-
88	489536.75	2187262.03	-	-



ДОКУМЕНТ ПОДПИСАН
ЭЛЕКТРОННОЙ ПОДПИСЬЮ

Сертификат: 009F0BDC181A023B64597F1E2579BEFB50

Владелец: ФЕДЕРАЛЬНАЯ СЛУЖБА ГОСУДАРСТВЕННОЙ

РЕГИСТРАЦИИ, КАДАСТРА И КАРТОГРАФИИ

Действителен: с 02.08.2024 по 26.10.2025

полное наименование должности

инициалы, фамилия

Земельный участок

вид объекта недвижимости

Лист № 16 раздела 4.2

Всего листов раздела 4.2: 24

Всего разделов: 8

Всего листов выписки: 55

20.09.2024г. № КУВИ-001/2024-235564476

Кадастровый номер:

50:10:0020404:96

1	2	3	4	5
89	489546.87	2187259.96	-	-
90	489574.58	2187255.72	-	-
91	489596.59	2187254.03	-	-
92	489626.05	2187250.08	-	-
93	489654.87	2187246.63	-	-
94	489669.41	2187244.42	-	-
95	489687	2187241.78	-	-
96	489716.64	2187238.84	-	-
97	489734.38	2187236.35	-	-
98	489753.77	2187234.15	-	-
99	489779.33	2187231.44	-	-
100	489805.22	2187227.76	-	-
101	489830.32	2187224.63	-	-
102	489854.34	2187221.35	-	-
103	489871.75	2187218.54	-	-
104	489887.02	2187216.33	-	-
105	489917.39	2187212.27	-	-
106	489935.92	2187209.6	-	-
107	489955.44	2187206.82	-	-
108	489994.33	2187201.21	-	-
109	490013.52	2187199.93	-	-
110	490025.78	2187200.23	-	-
111	490036.13	2187201.32	-	-
112	490058.56	2187202.72	-	-
113	490065.75	2187203.75	-	-
114	490078.85	2187205.5	-	-
115	490088.65	2187207.08	-	-
116	490114.58	2187210.4	-	-
117	490148.4	2187213.78	-	-



ДОКУМЕНТ ПОДПИСАН
ЭЛЕКТРОННОЙ ПОДПИСЬЮ

Сертификат: 009F0BDC181A023B64597F1E2579BEFB50

Владелец: ФЕДЕРАЛЬНАЯ СЛУЖБА ГОСУДАРСТВЕННОЙ

РЕГИСТРАЦИИ, КАДАСТРА И КАРТОГРАФИИ

Действителен: с 02.08.2024 по 26.10.2025

полное наименование должности

инициалы, фамилия

Земельный участок

вид объекта недвижимости

Лист № 17 раздела 4.2

Всего листов раздела 4.2: 24

Всего разделов: 8

Всего листов выписки: 55

20.09.2024г. № КУВИ-001/2024-235564476

Кадастровый номер:

50:10:0020404:96

1	2	3	4	5
118	490170.14	2187217.35	-	-
1	489896.03	2187265.57	-	-
2	489904.83	2187263.99	-	-
3	489923.8	2187259.68	-	-
4	489923.74	2187259.25	-	-
5	489948.23	2187254.54	-	-
6	489968.93	2187250.49	-	-
7	489969.16	2187251	-	-
8	489988.72	2187247.12	-	-
9	490008.02	2187245.15	-	-
10	490019.05	2187243.91	-	-
11	490030.1	2187242.67	-	-
12	490032.34	2187242.03	-	-
13	490049.88	2187240.7	-	-
14	490060.81	2187240.36	-	-
15	490060.84	2187241.87	-	-
16	490025.41	2187245.14	-	-
17	490009.12	2187247.06	-	-
18	489978.81	2187252.7	-	-
19	489979.09	2187253.92	-	-
20	489977.09	2187254.21	-	-
21	489976.85	2187253.12	-	-
22	489959.02	2187256.32	-	-
23	489950.51	2187257.74	-	-
24	489948.55	2187258.3	-	-
25	489943.5	2187259.02	-	-
26	489925.21	2187261.66	-	-
27	489896.03	2187265.57	-	-
1	490194.4	2187183.04	-	-



ДОКУМЕНТ ПОДПИСАН
ЭЛЕКТРОННОЙ ПОДПИСЬЮ

Сертификат: 009F0BDC181A023B64597F1E2579BEFB50

Владелец: ФЕДЕРАЛЬНАЯ СЛУЖБА ГОСУДАРСТВЕННОЙ

РЕГИСТРАЦИИ, КАДАСТРА И КАРТОГРАФИИ

Действителен: с 02.08.2024 по 26.10.2025

полное наименование должности

инициалы, фамилия

Земельный участок

вид объекта недвижимости

Лист № 18 раздела 4.2

Всего листов раздела 4.2: 24

Всего разделов: 8

Всего листов выписки: 55

20.09.2024г. № КУВИ-001/2024-235564476

Кадастровый номер:

50:10:0020404:96

1	2	3	4	5
2	490195.49	2187194.35	-	-
3	490197.32	2187215.54	-	-
4	490197.27	2187217.41	-	-
5	490192.86	2187217.24	-	-
6	490185.11	2187217.6	-	-
7	490148.64	2187211.59	-	-
8	490114.81	2187208.22	-	-
9	490088.95	2187204.9	-	-
10	490079.15	2187203.32	-	-
11	490066.03	2187201.57	-	-
12	490058.74	2187200.52	-	-
13	490036.29	2187199.13	-	-
14	490025.88	2187198.04	-	-
15	490013.43	2187197.73	-	-
16	489994.05	2187199.03	-	-
17	489955.1	2187204.65	-	-
18	489935.58	2187207.42	-	-
19	489917.08	2187210.09	-	-
20	489886.71	2187214.15	-	-
21	489871.41	2187216.36	-	-
22	489854.01	2187219.17	-	-
23	489830.04	2187222.45	-	-
24	489804.94	2187225.58	-	-
25	489779.06	2187229.26	-	-
26	489753.51	2187231.96	-	-
27	489734.1	2187234.17	-	-
28	489716.37	2187236.66	-	-
29	489686.69	2187239.6	-	-
30	489669.07	2187242.25	-	-



ДОКУМЕНТ ПОДПИСАН
ЭЛЕКТРОННОЙ ПОДПИСЬЮ

Сертификат: 009F0BDC181A023B64597F1E2579BEFB50

Владелец: ФЕДЕРАЛЬНАЯ СЛУЖБА ГОСУДАРСТВЕННОЙ

РЕГИСТРАЦИИ, КАДАСТРА И КАРТОГРАФИИ

Действителен: с 02.08.2024 по 26.10.2025

полное наименование должности

инициалы, фамилия

Земельный участок

вид объекта недвижимости

Лист № 19 раздела 4.2

Всего листов раздела 4.2: 24

Всего разделов: 8

Всего листов выписки: 55

20.09.2024г. № КУВИ-001/2024-235564476

Кадастровый номер:

50:10:0020404:96

1	2	3	4	5
31	489654.55	2187244.45	-	-
32	489625.77	2187247.91	-	-
33	489596.33	2187251.85	-	-
34	489574.28	2187253.53	-	-
35	489546.47	2187257.8	-	-
36	489536.36	2187259.86	-	-
37	489526.89	2187261.1	-	-
38	489515.95	2187262.75	-	-
39	489508.47	2187265.8	-	-
40	489506.08	2187267.34	-	-
41	489498.5	2187268.13	-	-
42	489494.77	2187269.96	-	-
43	489434.4	2187283.3	-	-
44	489458.11	2187304.62	-	-
45	489460.7	2187302.61	-	-
46	489465.31	2187306.18	-	-
47	489465.82	2187308.04	-	-
48	489470.59	2187310.75	-	-
49	489469.09	2187312.83	-	-
50	489464.4	2187318.95	-	-
51	489462.81	2187321.82	-	-
52	489460.12	2187320.46	-	-
53	489456.88	2187317.88	-	-
54	489444.71	2187316.61	-	-
55	489440.51	2187312.76	-	-
56	489442.97	2187309.09	-	-
57	489439.62	2187294.51	-	-
58	489433.17	2187289.31	-	-
59	489428.12	2187284.18	-	-



ДОКУМЕНТ ПОДПИСАН
ЭЛЕКТРОННОЙ ПОДПИСЬЮ

Сертификат: 009F0BDC181A023B64597F1E2579BEFB50

Владелец: ФЕДЕРАЛЬНАЯ СЛУЖБА ГОСУДАРСТВЕННОЙ

РЕГИСТРАЦИИ, КАДАСТРА И КАРТОГРАФИИ

Действителен: с 02.08.2024 по 26.10.2025

полное наименование должности

инициалы, фамилия

Земельный участок

вид объекта недвижимости

Лист № 20 раздела 4.2

Всего листов раздела 4.2: 24

Всего разделов: 8

Всего листов выписки: 55

20.09.2024г. № КУВИ-001/2024-235564476

Кадастровый номер:

50:10:0020404:96

1	2	3	4	5
60	489428.95	2187283.01	-	-
61	489436.13	2187271.47	-	-
62	489443.36	2187261	-	-
63	489629.27	2187233.13	-	-
64	489629.75	2187233.06	-	-
65	489716.31	2187221.06	-	-
66	489822.03	2187206.41	-	-
67	489937.47	2187190.41	-	-
68	490020.15	2187178.95	-	-
69	490056.1	2187177.85	-	-
70	490194.4	2187183.04	-	-



ДОКУМЕНТ ПОДПИСАН
ЭЛЕКТРОННОЙ ПОДПИСЬЮ

Сертификат: 009F0BDC181A023B64597F1E2579BEFB50

Владелец: ФЕДЕРАЛЬНАЯ СЛУЖБА ГОСУДАРСТВЕННОЙ

РЕГИСТРАЦИИ, КАДАСТРА И КАРТОГРАФИИ

Действителен: с 02.08.2024 по 26.10.2025

полное наименование должности

инициалы, фамилия

Земельный участок

вид объекта недвижимости

Лист № 21 раздела 4.2

Всего листов раздела 4.2: 24

Всего разделов: 8

Всего листов выписки: 55

20.09.2024г. № КУВИ-001/2024-235564476

Кадастровый номер:

50:10:0020404:96

Сведения о характерных точках границы части (частей) земельного участка

Учетный номер части: 50:10:0020404:96/3

Система координат

Номер точки	Координаты, м		Описание закрепления на местности	Средняя квадратичная погрешность определения координат характерных точек границ земельного участка, м
	X	Y		
1	2	3	4	5
1	489570.18	2187322.25	-	-
2	489566.13	2187324.25	-	-
3	489562.7	2187326.11	-	-
4	489547.23	2187333.49	-	-
5	489532.38	2187339.37	-	-
6	489519.85	2187342.36	-	-
7	489508.67	2187344.06	-	-
8	489509.16	2187345.82	-	-
9	489497.12	2187349.44	-	-
10	489498.72	2187355.84	-	-
11	489489.06	2187358.71	-	-
12	489487.36	2187361.76	-	-
13	489488.36	2187375.42	-	-
14	489488.84	2187385.71	-	-
15	489489.69	2187397.87	-	-
16	489494.21	2187416.05	-	-
17	489495.8	2187415.48	-	-
18	489498.89	2187423.02	-	-
19	489504.16	2187427.1	-	-
20	489507.85	2187426.95	-	-
21	489502.09	2187431.42	-	-
22	489523.82	2187466.22	-	-
23	489515.12	2187470.29	-	-
24	489511.03	2187462.52	-	-



ДОКУМЕНТ ПОДПИСАН
ЭЛЕКТРОННОЙ ПОДПИСЬЮ

Сертификат: 009F0BDC181A023B64597F1E2579BEFB50

Владелец: ФЕДЕРАЛЬНАЯ СЛУЖБА ГОСУДАРСТВЕННОЙ

РЕГИСТРАЦИИ, КАДАСТРА И КАРТОГРАФИИ

Действителен: с 02.08.2024 по 26.10.2025

полное наименование должности

инициалы, фамилия

Земельный участок

вид объекта недвижимости

Лист № 22 раздела 4.2

Всего листов раздела 4.2: 24

Всего разделов: 8

Всего листов выписки: 55

20.09.2024г. № КУВИ-001/2024-235564476

Кадастровый номер:

50:10:0020404:96

1	2	3	4	5
25	489502.73	2187444.8	-	-
26	489497.92	2187442.36	-	-
27	489497.31	2187440.04	-	-
28	489493.02	2187423.41	-	-
29	489490.92	2187419.06	-	-
30	489490.32	2187417.43	-	-
31	489483.7	2187392.47	-	-
32	489482.73	2187373.45	-	-
33	489483.2	2187355.63	-	-
34	489484.22	2187349.06	-	-
35	489482.92	2187342.57	-	-
36	489480.42	2187335.65	-	-
37	489480.75	2187332.63	-	-
38	489478.97	2187330.26	-	-
39	489471.71	2187322.9	-	-
40	489468.45	2187320.05	-	-
41	489467.23	2187319.15	-	-
42	489465.01	2187322.94	-	-
43	489460.12	2187320.46	-	-
44	489456.88	2187317.88	-	-
45	489444.71	2187316.61	-	-
46	489440.51	2187312.76	-	-
47	489442.97	2187309.09	-	-
48	489439.62	2187294.51	-	-
49	489433.17	2187289.31	-	-
50	489412.17	2187267.96	-	-
51	489430	2187263	-	-
52	489532.86	2187247.58	-	-
53	489540.84	2187263.54	-	-



ДОКУМЕНТ ПОДПИСАН
ЭЛЕКТРОННОЙ ПОДПИСЬЮ

Сертификат: 009F0BDC181A023B64597F1E2579BEFB50

Владелец: ФЕДЕРАЛЬНАЯ СЛУЖБА ГОСУДАРСТВЕННОЙ

РЕГИСТРАЦИИ, КАДАСТРА И КАРТОГРАФИИ

Действителен: с 02.08.2024 по 26.10.2025

полное наименование должности

инициалы, фамилия

Земельный участок

вид объекта недвижимости

Лист № 23 раздела 4.2

Всего листов раздела 4.2: 24

Всего разделов: 8

Всего листов выписки: 55

20.09.2024г. № КУВИ-001/2024-235564476

Кадастровый номер:

50:10:0020404:96

1	2	3	4	5
54	489533.58	2187264.46	-	-
55	489522.33	2187265.64	-	-
56	489498.5	2187268.13	-	-
57	489494.77	2187269.96	-	-
58	489434.4	2187283.3	-	-
59	489458.11	2187304.62	-	-
60	489460.7	2187302.61	-	-
61	489465.31	2187306.18	-	-
62	489465.82	2187308.04	-	-
63	489471.71	2187311.39	-	-
64	489470.17	2187314.5	-	-
65	489475.47	2187318.86	-	-
66	489475.6	2187318.61	-	-
67	489480.85	2187323.76	-	-
68	489484.09	2187326.64	-	-
69	489490	2187337.16	-	-
70	489492.52	2187339.15	-	-
71	489495.63	2187340.1	-	-
72	489498.74	2187340.22	-	-
73	489512.77	2187338.59	-	-
74	489530.81	2187334.21	-	-
75	489534.4	2187333.64	-	-
76	489538.3	2187332.3	-	-
77	489549.3	2187327.86	-	-
78	489561.27	2187321.84	-	-
79	489566.87	2187319.23	-	-
80	489568.32	2187318.52	-	-
81	489570.18	2187322.25	-	-



ДОКУМЕНТ ПОДПИСАН
ЭЛЕКТРОННОЙ ПОДПИСЬЮ

Сертификат: 009F0BDC181A023B64597F1E2579BEFB50

Владелец: ФЕДЕРАЛЬНАЯ СЛУЖБА ГОСУДАРСТВЕННОЙ

РЕГИСТРАЦИИ, КАДАСТРА И КАРТОГРАФИИ

Действителен: с 02.08.2024 по 26.10.2025

полное наименование должности

инициалы, фамилия

Земельный участок

вид объекта недвижимости

Лист № 24 раздела 4.2

Всего листов раздела 4.2: 24

Всего разделов: 8

Всего листов выписки: 55

20.09.2024г. № КУВИ-001/2024-235564476

Кадастровый номер:

50:10:0020404:96

Сведения о характерных точках границы части (частей) земельного участка

Учетный номер части: 50:10:0020404:96/4

Система координат

Номер точки	Координаты, м		Описание закрепления на местности	Средняя квадратичная погрешность определения координат характерных точек границ земельного участка, м
	X	Y		
1	2	3	4	5
1	490195.49	2187194.35	-	-
2	490197.32	2187215.54	-	-
3	490197.17	2187220.92	-	-
4	490188.01	2187249.56	-	-
5	490182.74	2187272.27	-	-
6	490175.74	2187278.89	-	-
7	490171	2187278.38	-	-
8	490175.4	2187261.7	-	-
9	490177.46	2187262.01	-	-
10	490178.91	2187253.09	-	-
11	490181.63	2187253.5	-	-
12	490183.98	2187244.85	-	-
13	490191.48	2187218.99	-	-
14	490168.72	2187217.24	-	-
15	490145.09	2187215.47	-	-
16	490122.49	2187213.28	-	-
17	490122.58	2187212.75	-	-
18	490084.83	2187208.39	-	-
19	490084.83	2187208.92	-	-
20	490079.76	2187208.22	-	-
21	490062.27	2187178.08	-	-
22	490194.4	2187183.04	-	-
23	490195.49	2187194.35	-	-



ДОКУМЕНТ ПОДПИСАН
ЭЛЕКТРОННОЙ ПОДПИСЬЮ

Сертификат: 009F0BDC181A023B64597F1E2579BEFB50

Владелец: ФЕДЕРАЛЬНАЯ СЛУЖБА ГОСУДАРСТВЕННОЙ

РЕГИСТРАЦИИ, КАДАСТРА И КАРТОГРАФИИ

Действителен: с 02.08.2024 по 26.10.2025

полное наименование должности

инициалы, фамилия